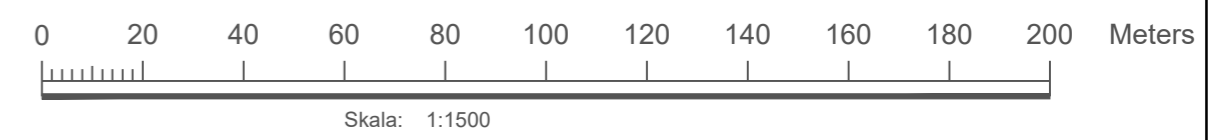

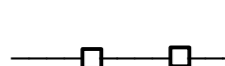







Höjdsystem: RH2000
 Koordinatsystem: SWEREF 99 13 30
 Ekvidians: 2 meter



Grundkarta över Idre 80:1

Teckenförklaring Grundkarta:

-  Höjdkurva
-  Staket
-  Skidbacke
-  Fastighetsgräns
-  Väggkant
-  80:250 Fastighetsbeteckning
-  Byggnad

Aktualitet:
 Fastighetsindelning: Juli 2020
 Kartan tillverkad Juni 2019
 av SWESCAN AB

Till planen hör:		<input checked="" type="checkbox"/> Planbeskrivning	<input checked="" type="checkbox"/> Granskningsutlåtande
<input type="checkbox"/> Planprogram	<input type="checkbox"/> Miljökonsekvensbeskrivning	<input type="checkbox"/> Gestaltningsprogram	<input type="checkbox"/> Instans
<input type="checkbox"/> Samrådsredogörelse program	<input type="checkbox"/> Fastighetsförteckning	<input type="checkbox"/> Kvalitetsprogram	
<input type="checkbox"/>	<input type="checkbox"/> Samrådsredogörelse	<input checked="" type="checkbox"/> Illustration	
Hjelmbacken, Idre Fjäll			
Del av Idre 80:1			
Älvdalens kommun	Dalarnas län	Beslutsdatum	Instans
Antagandehandling		Godkännande	KS
		2020-02-11	
Illustrationskarta		Antagande	KF
		2021-03-08	
20200710	20201228	Laga kraft	
		2021-04-10	
Ola Strand Planingenjör			IDP-2021-01