

IDRE SOCKEN

Idre socken är den nordligaste av de tre socknarna inom Älvdalens kommun. Socknen gränsar mot Norge i väster och Härjedalens kommun i norr och öster.

Ytan är cirka 2 418 km²

NOVEMBER 1993

**ANTAGEN AV KOMMUNFULLMÄKTIGE 1994-06-27
KOMPLETTERAD JUNI 1994 MED ANLEDNING AV
KF:8 BESLUT JUNI 1994
LAGA KRAFT 1994-07-22**

Delområde Idre socken

GEOGRAFISKA BESTÄMMELSER RIKSINTRESSENAS BEHANDLING

LAGTEXT NATURRESURSLAGEN NRL

3 KAP SÄRSKILDA HUSHÅLLNINGSBESTÄMMELSER FÖR VISSA OMRÅDEN I LANDET

2 § Inom följande område skall turismens och friluftslivets, främst det rörliga friluftslivets, intressen särskilt beaktas vid bedömning av tillåtlighet av exploateringsföretag eller andra ingrepp i miljön:

Fjällvärlden från Transtrandsfjällen i söder till Treriksröset, med undantag för de fjällområden som anges i 3 kap § 5.

5 § Långfjället - Rogenområdet. Långfjället - Rogen får betydelse och anläggningar endast komma till stånd om det behövs för renäringen, den bofasta befolkningen, den vetenskapliga forskningen eller det rörliga friluftslivet. Andra åtgärder inom området får vidtas endast om det kan ske utan att området karaktär förändras

6 § Vattenkraftverk samt vattenreglering eller vattenreglering för kraftändamål får inte utföras i följande vattenområden:

I Dalälven: Västerdalälven uppströms Hummelforsen och Österdalälven uppströms Trängslet (Österdalälven och Västerdalälven med tillrinningsområde).

Områden som omfattas av geografiska bestämmelser enligt länsstyrelsens underlagsmaterial, överensstämmer med kommunens bedömning.

Generellt gäller NRL 3 kap 1 §, lagtext se sid 1:10, Allmänna delen,

NRL 3 kap 2, 5, 6 §§ är tillämplbara beträffande geografiska bestämmelser inom Idre socken enligt ovanstående lagtext.

Beträffande utbyggnadsförbudet av kraftverk skall detta inte gälla ombyggnader och effektivisering av befintliga anläggningar som har endast obetydlig miljöpåverkan enligt undantagsregeln i NRL.

Undantagsregeln medger inte exempelvis att flertal minikraftverk med var för sig obetydlig miljöpåverkan kommer till stånd i samma älv eller älvsträckor.

Pågående markanvändning

Pågående markanvändning är i huvudsak skogsbruk, jordbruk, rennäring, friluftsliv, jakt, fiske och naturvård. NRL 3 kap hindrar inte ett normalt jord- och skogsbruk inom huvuddelen av de aktuella (3 kap) områdena

Rekommendationer

Kommunen avser att tillgodose riksintresset enligt följande:
NRL 3 kap 2 § skall tillämpas.

NRL 3 kap 5 § Långfjället - Rogenområdet

NRL 3 kap 6 § Kommunen anser att NRL 3 kap 6 § skall tillämpas. Kommunen uttalar dock, att vid framställan om kraftverksföretag inom området, bör detta bedömas från fall till fall. Kommunen förbehåller sig rätten att vid yttranden i sådana ärenden lämna sin tillstyrkan till enskilda kraftföretag om de är förenliga med NRL:s undantagsregel och det kan påvisas att det i övrigt bedöms lämpligt. Vattenkraftsutbyggnad inom området skall bedömas restriktivt.

Plan





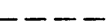
4:3

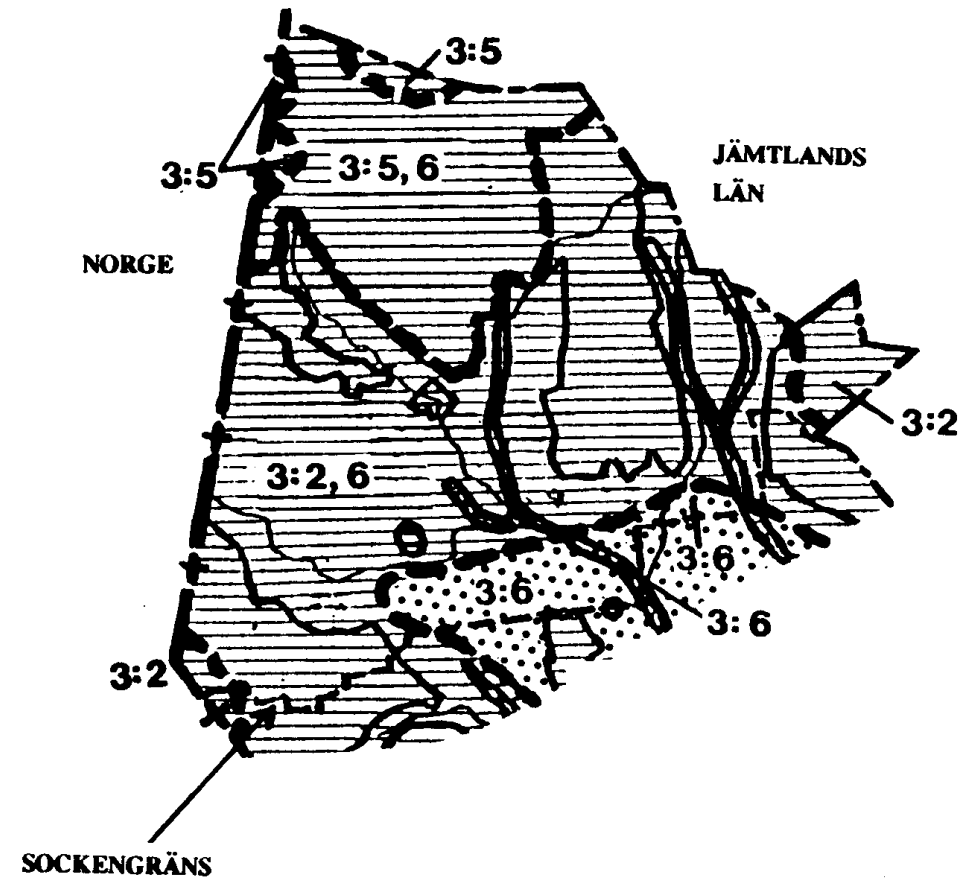
Delområde Idre socken

GEOGRAFISKA BESTÄMMELSER

RIKSINTRESSENAS BEHANDLING

NRL 3 KAP §§ 2, 5, 6

-  GEOGRAFISKA BESTÄMMELSER
NRL 3 KAP 2, 5, 6 §§
-  GEOGRAFISKA BESTÄMMELSER
NRL 3 KAP 6 §
-  RIKSGRÄNS
-  KOMMUNGRÄNS
-  SOCKENGRÄNS



Delområde Idre socken

NATURVÅRD

RIKSINTRESSENAS BEHANDLING

LAGTEXT NATURRESURSLAGEN NRL

NRL 2 KAP GRUNDLÄGGANDE, HUSHÅLLNINGSBESTÄMMELSER

6 § Mark- och vattenområden som har betydelse från allmän synpunkt på grund av områdenas naturvärden eller kulturvärden eller med hänsyn till friluftslivet skall så långt möjligt skyddas mot åtgärder som kant påtagligt skada friluftsliv i närheten av tätorter skall särskilt beaktas. Områden som är av riksintresse för naturvärden, kulturminnesvärden eller friluftslivet skall skyddas mot åtgärder som avses i första stycket.

Naturvårdsverkets beslut om avgränsning av riksintressen för naturvård överensstämmer med kommunens intresse.

Kommunen anser att områden enligt vidstående uppräkningslista skall utgöra riksintresse för naturvård enligt 2 kap 6 § i naturresurslagen.

Kommunen är för närvarande inte beredd att bestämma om vissa delområden särskilt skall omfattas av samrådsrutiner skogsvårdsstyrelsen - kommun enligt 21 § skogsvårdsförordningen, men kan ev senare komma att överväga en särskild framställan med sådan innebörd. Kommunen förutsätter ändå att skogsvårdsstyrelsen kontaktar kommunen i avverkningsärenden m m som uppenbarligen är av stort intresse.

Redovisning av objekt enligt naturvårdsverkets rapport 3771, "Områden av riksintresse för Naturvård & Friluftsliv".

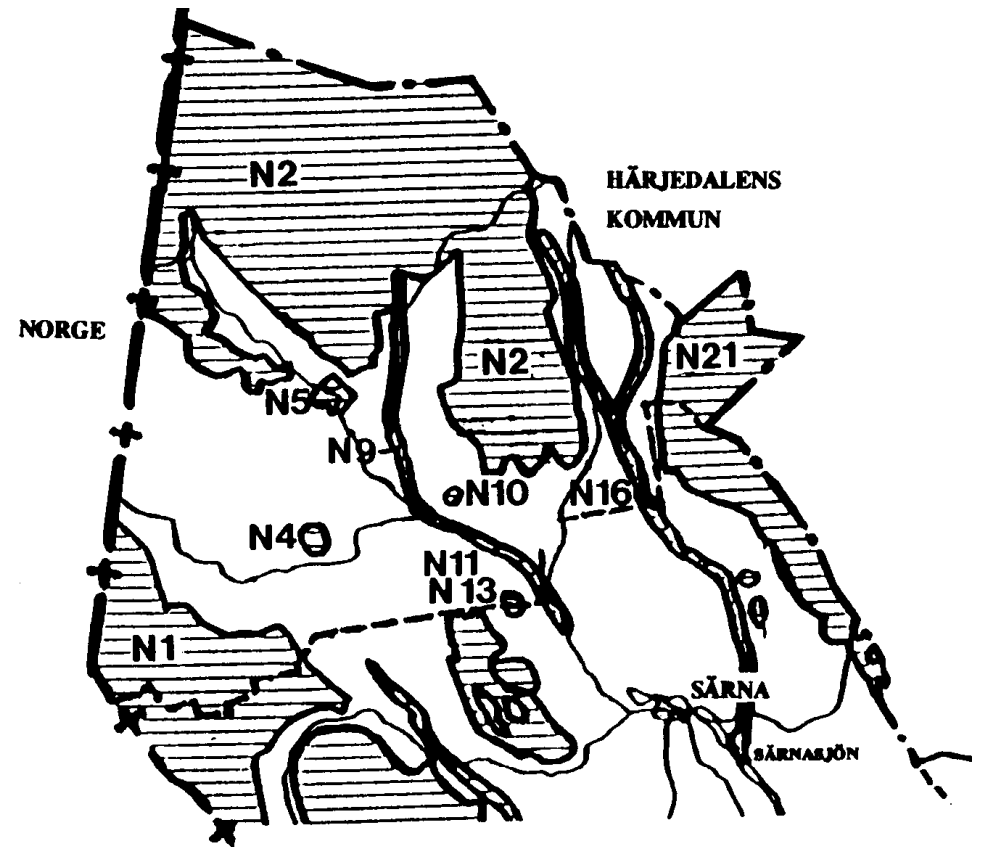
	<u>areal</u>
N 1 Drevfjället	
N 2 Långfjället - Juttulslätten - Nipfjället - Städjan	93 600 ha
N 4 Karmoråsen	540 ha
N 5 Gröveldalsvallen	785 ha
N 9 Storån	1 000 ha
N 10 Myrar vid Sundbäcken	119 ha
N 11 Dalälven mln Idre och Hedarfjorden	1370 ha
N 13 Trolloken-Byggningsåsen	45 ha
N 16 Fjätälven	2 400 ha
N 21 Vedungsfjällen	21 400 ha

Plan

Delområde Idre socken

NATURVÅRD RIKSINTRESSENAS BEHANDLING NRL 2 KAP 6 §

- + — RIKSGRÄNS
- - — KOMMUNGRÄNS
- - - SOCKENGRÄNS



Delområde Idre socken

NATURVÅRD

RIKSINTRESSENAS BEHANDLING

NRL 2 KAP 6 §

N 1 Drevfjällen (objekt 39 nvp)

"Drevfjällsområdet är ett mycket stort vildmarksområde som är beläget mellan Drevdagen och gränsen mot Norge. I området ingår gränsfjällen Härjehogna, Vithogna, Rödfjället och Drevfjället. Av dessa är Härjehogna högst med sina 1 185 m ö h. Fjällen är av lågfjällskaraktär med mjukt rundade former. Nedan fjällen utbreder sig en högslätt där landskapet utgörs av en mosaik av omväxlande skog och myr.

Berggrunden i området domineras av kvartsit, kvartsporfyrt och sandsten. Mindre inslag av diabas märks även. De lösa jordarterna utgörs av morän, ofta utformade som dödismorän. Glacifluviala bildningar som skvalrännor, slukrännor och slukåsar finns i fjällen. Där förekommer även strukturmark i form av stenströmmar.

Detta vidsträckta område rymmer länets största sammanhängande urskogsområde. Betydande delar är i det närmaste helt opåverkade av skogsbruk. Området domineras av glesa tallskogar med stort inslag av gamla grova träd. Tallar äldre än 500 år har påträffats och i vissa partier finns rikligt med torrakor. Fältskiktet utgörs huvudsakligen av torr ristyp. Fuktsänkor domineras av granskog av frisk ristyp. Hela området uppvisar spår efter äldre skogsbränder. Mot kalfjället vidtar en zon av fjällbjörkskog.

Delar av området är mycket myrrikt. Områdets större myrar har ofta ett centralt system av strängar och stora flackar, vilket mot kanterna övergår i mossvegetation.

Floran och faunan i området är av nordlig karaktär. Lokalt rikare inslag i den annars mycket fattiga floran märks exempelvis i partier med högtgranskog samt i vissa myravnitt. I sjöarna förekommer ofta vattenvegetation, något som är ovanligt i dessa trakter. Varglav finns relativt rikligt. I området finns en rik fauna med flera av de stora rovdjuren och även utter. Myrarna har ett rikt fågelliv. Utplantering av sädgås har skett med goda resultat.

Ett tiotal fåbodar finns i området. Många av husen är dock förfallna eller rustade till fritidshus.

För skogsbruket gäller skogsvårdslagens bestämmelser. Drevfjället är avsatt som naturreservat och på så sätt skyddat.

Rekommendationer

Hänsyn skall tas till riksintresset vid pågående markanvändning.

Delområde Idre socken

NATURVÅRD

RIKSINTRESSENAS BEHANDLING

NRL 2 KAP 6 §

N 2 Långfjället - Juttulslätten - Nipfjället - Städjan (objekt 1, 2, 13 nvp)

Långfjället

"Långfjällsområdet präglas av lågfjäll med Storvätteshåga som högsta punkt på 1 204 m ö h. Berggrunden består av hårda näringsfattiga kvartsiter och sparagmiter. Den senaste inlandsisen hade sin avslutningsfas i dessa trakter varför det finns många intressanta geomorfologiska former att studera. Några exempel är skval- och slukrännor, slukåsar, rogenmorän och den i de norra delarna vidsträckt, grovblockiga ytmoränen. Strandlinjerna runt Grövelsjön, som härstammar från en större av inlandsisen uppdämd sjö, är berömda och omnämnda redan av Linné.

Vegetationen domineras av torra ristyper. Frodigare växtsamhällen finns längs bäckar och åar där växtligheten ställvis blir yppig. Inom området finns partier med urskog utan spår av avverkningar. Stora delar av skogarna har dock utsatts för huggningar förr i tiden. I Töfsingdalen växer urskogsartad tallskog i extremt blockiga marker. Längs Storån och Töfsingån finns dock granskog.

Frönberget och Granåsen i områdets sydvästra del hyser frodig granskog med inslag av gamla vidkroniga tallar.

Djurlivet innehåller många fjäll- och skogsarter. Flera hotade och sällsynta djurarter förekommer.

Området har stor betydelse för fritidsfisket då många av sjöarna hyser fina bestånd a exempelvis öring, röding, harr och gädda.

Långfjället och det angränsande Rogenområdet på Härjedalssidan är avsatta som naturreservat. För Töfsingdalen finns ett nationalparksförordnande. Området äger ytterligare skydd genom bestämmelserna i naturresurslagen. På norska sidan angränsar nationalparkerna Femundsmarka och Gutulia. "

För skogsbruket gäller skogsvårdslagens bestämmelser.

Långfjället är avsatt som naturreservat och på så sätt skyddat.

Rekommendationer

Hänsyn skall tas till riksintresset vid pågående markanvändning.

Delområde Idre socken

NATURVÅRD

RIKSINTRESSENAS BEHANDLING

NRL 2 KAP 6 §

Juttulslätten

"Juttulslätten är ett vidsträckt mycket flackt område med en mosaik av myrar, tjärnar, sjöar och fastmark. I öster bildar Hågådalen och Hågåån en gräns mot Långfjället. Höjden över havet ligger mellan 700 och 800 meter medan vissa isolerade kalfjäll såsom Grundagsvålen, Fjättsjöriet och Näskilsvålen når strax över 900 m ö h.

Områdets myrar är av stort intresse både ur växtekologisk och morfologisk synpunkt. Både kärr och mossar förekommer. Nivåskillnaden mellan myrarna och fastmarksholmarna är mycket liten vilket tyder på att myrarna är grunda. Geomorfologin i området är av stort intresse genom förekomsten av vissa ovanliga former som betingas av att området har utgjort en sk isdelarzon. Ryggarna på Vältet torde närmast vara unika. Härtill kommer rogenmorän, slukåsar och en svämkägla.

Glesvuxen tallskog dominerar i området. Från i norr finns gamla vidkroniga tallar, torrakor och lågor. Här är spåren efter mänsklig påverkan få. Ställvis breder stora ljunghedsområden ut sig. Skenhälla (förhårdnad zon i markprofilen på grund av järnutfällning) torde spela en stor roll för vegetationens utbildning.

Områdets fauna består av arter som är knutna till äldre skogar och våtmarker. Flera arter är hotade och sällsynta.

Juttulslätten utgör renbetesland och flera renstängsel finns i området.

Vägar saknas och terrängkörningsförbud gäller för de norra delarna som tillhör det obrutna fjällområdet. Arbetet pågår för att skydda området som naturreservat."

Juttulslätten är idag avsatt som naturreservat och på så sätt skyddat. För skogsbruket gäller skogsvårdslagens bestämmelser.

Rekommendationer

Hänsyn skall tas till riksintresset vid pågående markanvändning.

Delområde Idre socken

NATURVÅRD

RIKSINTRESSENAS BEHANDLING

NRL 2 KAP 6 §

Nipfjället - Städjan

"Städjan-Nipfjällets naturreservat består av ett fjällmassiv med bl a topparna Molnet (1 191 m ö h), Städjan (1 131 m ö h) och Fjätervålen (1 002 m ö h). Ett antal lägre fjäll finns också. Längst i norr ligger Klutsjövålen (897 m ö h). Mellan Klutsjövålen och de övriga fjällen finns ett stort skogsområde med myrar och sjöar.

Berggrunden i området utgörs av kvartsit. Bland de geomorfologiska formerna finns flera av stort intresse. Slukåsarna på Fjätervåla är länets största och har beskrivits i olika vetenskapliga sammanhang. Mellan Fjätervåla och Städjan finns ett vackert område med Rogenmorän.

Vegetationen domineras på fjällen av ris- och lavhedar. Även nedom fjällen är den typen vanligast. På Städjans västsluttning finns en frodig granskog som ställvis är urskog. Norr om fjällmassivet och Stora Harundsjön finns områden med urskog i form av glesa tallskogar där inga spår av avverkningar finns.

De två större sjöarna Burusjön och Stora Harundsjön är omtyckta fiskevatten för ädelfisk.

I området finns flera vägar, bl a en upp på fjällhedarna söder om Nipfjället. Den är flitigt utnyttjad av besökare. I reservatet finns flera leder och raststugor.

Naturreservatet har ett antal fåbodar inom sina gränser varav några hyser kreatur.

Städjan - Nipfjället är utpekad som riksobjekt för både det rörliga friluftslivet och för den vetenskapliga naturvården."

För skogsbruket gäller skogsvårdslagens bestämmelser.

Området är avsatt som naturreservat och på så sätt skyddat.

Rekommendationer

Kommunen bedömer att enligt "Gemensam deklaration om Älvdalens kommuns fjällvärld" i punkt 10, skall hänsyn tas till de anläggningar och verksamheter som Idre Fjäll disponerar respektive bedriver inom delar av Städjan - Nipfjällets naturreservat. I denna bedömning skall även vägas in den påverkan som utbyggnaden av Hemmeråsen-området får inom närområdet. Beaktande av riksintresset för naturvård måste dock ske så att områdets naturvärden ej påtagligt skadas.

Hänsyn skall tas till riksintresset vid pågående markanvändning

Delområde Idre socken

NATURVÅRD

RIKSINTRESSENAS BEHANDLING

NRL 2 KAP 6 §

N 4 Karmoråsen (objekt 31 nvp)

"Karmoråsen avsattes som domänreservat 1946. Det ligger på mager berggrund av dalasandsten. Skogen består till övervägande del av en gles tallskog. Runt surdrag och bäckar dominerar gran. Skogen kan karaktäriseras som urskog med en god förekomst av torrakor och omkullfallna träd (lågor). I vissa delar ser man att det förr har förekommit plockhuggning. Skogen är mycket gammal. Flera träd har en ålder av 250-300 år, några t o m uppemot 500 år.

Terrängen är mycket blockig, vilket kan förklara skogstillståndet.

I området finns några små tjärnar.

Väster om domänreservatet finns ett område med gammal tallskog med grova furor. Karaktäristiskt för denna del är hållarna av sandsten.

Vegetationen tillhör hedserien utom runt bäckar där örtinslaget ökar och bl a tibast påträffas."

För skogsbruket gäller skogsvårdslagens bestämmelser.

Rekommendationer

En del av området består av domänreservat. Kommunen föreslår att området ska ges lagligt skydd i form av t ex naturreservat. Största hänsyn skall tas till riksintresset vid pågående och förändrad markanvändning, genom lagligt skydd i form av t ex naturvårdsförordnande.

N 5 Gröveldalsvallen (objekt 18 nvp)

"Området utgörs av ryggar av glacifluvialt material. De har en höjd av 5-10 m. Den vetenskapliga benämningen på denna typ av ryggar är kamesryggar. De har förmodligen avsatts i sprickor i inlandsisen i samband med avsmältningen.

Områdets topografi har lett till att det är gott om sjöar och tjärnar. Genom området går vägen mellan Idre och Grövelsjön. Landskapsbilden är mycket tilltalande. "

För skogsbruket gäller skogsvårdslagens bestämmelser.

Rekommendationer

Största hänsyn skall tas till riksintresset vid pågående och förändrad markanvändning, genom lagligt skydd i form av t ex naturvårdsförordnande.

Delområde Idre socken

NATURVÅRD

RIKSINTRESSENAS BEHANDLING

NRL 2 KAP 6 §

N 9 Storån (objekt 11 nvp)

"Storån är ett källflöde till Österdalälven som avvattnar de nordöstra delarna av Långfjället. Ån flyter genom ett skogslandskap som till största delen vuxit upp på de av ån avsatta grusavlagringarna. Den här beskrivna sträckan omfattar närmare tre mil mellan Idre och Hällsjön. Ovanför Hällsjön fortsätter Storån upp genom Långfjällets naturreservat.

I området förekommer ett par intressanta geologiska lokaler i form av berggrundsblottningar. Gränsen mellan kvartsitskällan och den underliggande kambriska alunskiffern kan studeras intill vägen ca två km söder om Foskros. Blottningen vid Klingforsen visar en diabasgång som genomsätter dalasandstenen.

Vegetationen längs ån präglas av de nordliga förhållandena. Vid Foskros finns ett ännu väl bibehållet odlingslandskap. Floran här och längs vissa åsträckor torde vara intressant, men utförligare kunskaper om detta saknas. Ur zoologisk synpunkt är de rika fiskbestånden av särskilt intresse.

Storåns fina strömfiskevatten är populärt bland fritidsfiskare. Stor värden för friluftslivet finns även i de sköna landskapsbilderna samt i åns betydelse som kanotvatten. "

För skogsbruket gäller skogsvårdslagens bestämmelser.

Rekommendationer

Största hänsyn skall tas till riksintresset vid pågående och förändrad markanvändning genom lagligt skydd i form av t ex naturvårdsförordnande.

N 10 Myrar vid Sundbäcken (objekt 28 nvp)

"I den svaga västslutningen ett par km nordost om Idre ligger detta område med rika myrar och sumpskogar. Området avgränsas i norr av vägen mellan Idre och Nipfjället. Myrarna är påverkade av kalk och utgörs huvudsakligen av rikkärr. Omkring myrmarkerna utbreder sig artrika glesa sumpskogar av kalktallskogtyp. Denna skogstyp är mycket ovanliga i Dalarna. Vissa delar av området är påverkat av dikning.

Förekomsten av kalk samt de gynnsamma hydrologiska förhållandena skapar goda förutsättningar för en artrik och krävande flora. Ett flertal rena rikkärrsaster förekommer här, såsom brudsporre, brakvek och gräsull. Mest anmärkningsvärd är den rikliga förekomsten av axag.

Områdets kalktallskog ingår i ett större forskningsprojekt rörande denna speciella naturtyp."

För skogsbruket gäller skogsvårdslagens bestämmelser.

Rekommendationer

Största hänsyn skall tas till riksintresset vid pågående och förändrad markanvändning genom lagligt skydd i form av t ex naturvårdsförordnande.

Delområde Idre socken

NATURVÅRD

RIKSINTRESSENAS BEHANDLING

NRL 2 KAP 6 §

N 11 Dalälven en mellan Idre och Hedarfjorden (objekt 34 nvp)

"Området omfattar den ca 18 km långa sträckan av Österdalälven mellan Hedarfjorden och älvens förgrening i Idre.

Längs stora delar av älvsträckan förekommer glacifluviala avlagringar, mestadels i form av starkt undulerande lateralterrasser. Vid Idre har ett delta avsatts där Sörälven och Storån mynnar i Idresjön. Deltat består delvis av strandkärr som förr brukades som slåttermarker. Större delen av dessa våtängar är nu igenvuxna av lövträd och videsnår. Kärrpartier förekommer även på ett flertal andra platser längs älven.

De buskrika våtmarkerna i området rymmer ofta ett rikt fågelliv. Ur faunasynpunkt är älvens rika fiskbestånd av intresse.

Området är av stor betydelse för friluftslivet, fr a på grund av de goda och attraktiva strömfiskevattnen, men även genom de vackra vyerna som älvdalen bildar. Badplats finns i närheten av Idre.

Denna älvsträcka är upptagen som riksobjekt för både friluftslivet och naturvården. Enligt NRL är området skyddat mot exploatering."

För skogsbruket gäller skogsvårdslagens bestämmelser.

Rekommendationer

Största hänsyn skall tas till riksintresset vid pågående och förändrad markanvändning, genom lagligt skydd i form av t ex naturvårdsförordnande.

Delområde Idre socken

NATURVÅRD

RIKSINTRESSENAS BEHANDLING

NRL 2 KAP 6 §

N 13 Trolloken - Byggingaån (objekt 45 nvp)

"Trolloken är belägen på Lövhöjdens nordsluttning. Genom översilning av markvatten har myren och dess goda näringsförhållanden skapats. Berggrunden i området utgörs av strökornrik porfyr. Myren kan betecknas som rikkärr. Den är bevuxen med ett glest träskikt av tall. Sumpskogen som omger myren domineras av gran.

Trollokens flora är artrik, bl a finns flera olika orkidéer. Mest talrik är guckuskon. Andra arter är lundelm, björnbrodd och tibast.

Mellan Trolloken och Byggingaån finns en torrare höjd bevuxen med tall och risvegetation. I anslutning till höjden finns sänkor som förmodligen är vattenfyllda om våren, men torrläggs på sommaren. I dessa sänkor blir floran artrik.

Nere vid Byggingaån möter en mycket artrik och vacker sumpskog. Den domineras av gran, men ställvis blir inslaget av björk stort.

I den ostörda sumpskogen är artrikedomen stor. Här påträffas lundelm, lundgröe, skogsfru, brudsporre, knärot, grönyxne och klockpyrola. Ett stort bestånd tolta finns också."

För skogsbruket gäller skogsvårdslagens generella bestämmelser.

Riksintresset N 13 är beläget både i Särna och Idre socknar.

Rekommendationer

Största hänsyn skall tas till riksintresset vid pågående och förändrad markanvändning, genom lagligt skydd i form av t ex naturvårdsförordnande.

Delområde Idre socken

NATURVÅRD

RIKSINTRESSENAS BEHANDLING

NRL 2 KAP 6 §

N 16 Fjätälven (objekt 15 nvp)

"Fjätälven är ett oreglerat biflöde till Österdalälven. Från dess utlopp i Särnasjön sträcker sig älven genom förfjällterrängen upp mot Härjedalen. I älvens övre delar förorenar den sig i de två vattendragen Lillfjäten och Storfjäten.

Isälvsavlagringar förekommer längs större delen av Fjätälven. Ställvis är materialet avsatt som flacka fält, medan det i söder har en starkt kamesartad topografi. Längs Lillflätan löper en liten men skarpt markerad rullstensås.

Bara några km från utloppet i Särnasjön ligger Fjätfallen där älven kastar sig utför två stycken tre meter höga vattenfall. Här finns även mäktiga blottningar av berggrunden där sandstensprofilen kan studeras.

Längs älven förekommer olika typer av strandvegetation, ofta i form av lövträdsridåer och videsnår. Omkring Lillfjäten utnyttjades strandängarna förr som slåttermarker. Stora delar av ängarna är nu igenvuxna med viden men mängder av kvarstående lador vittnar om den forna höhanteringen.

Älven hyser en för området typisk strandflora med arter som slåtterblomma och Kung Karis spira. Rik flora uppträder flerstädes längs stränderna. På de gamla slåtterängarna vid Lillfjäten växer den sällsynta myrstarren. Flera intressanta lavar finns i stänkzonen vid Fjätfallen.

De löv- och buskrika stränderna utgör en viktig biotop för en mängd fågelarter samt vinterbete för viltet. Älven rymmer rika fiskbestånd,

speciellt harr. Iakttagelser av utter har gjorts och sannolikt har den en fast stam i älven.

Förutsättningarna för friluftslivet är goda. Fr a är älven av mycket stor betydelse för fritidsfisket. Fjätfallen är ett omtyckt utflyktsmål. Älven är även av visst intresse som kanotvatten. "

För skogsbruket gäller skogsvårdslagens bestämmelser.

Rekommendationer

Största hänsyn skall tas till riksintresset vid pågående och förändrad niarkanvändning genom lagligt skydd i form av t ex naturvårdsförordnande.

Delområde Idre socken

NATURVÅRD

RIKSINTRESSENAS BEHANDLING

NRL 2 KAP 6 §

N 21 Vedungsfjällen (objekt 17 nvp)

"Vedungsfjällsområdet är beläget i gränstrakterna mellan Kopparbergs och Jämtlands län. Området utgör en isolerad östlig utlöpare av Dalafjällen och är av typisk lågfjällskaraktär med mjukt rundade toppar. Den högsta toppen, Sömlinghogna, når 195 m höjd. Fjällområdet är vattendelare mellan Dalälven och Ljusnan. Berggrunden består främst av kvartsiter och dalasandsten.

Vegetationen på fjällen består huvudsakligen av lav- och ljunghedar. Nedanför dessa utbreder sig stora myr- och skogsområden. Granskog förekommer främst i fjällslutningarna och längs bäckar, medan tallen dominerar på myrarnas fastmarksholmar. Spår av dimensionsavverkning påträffas i vissa delar av området. En stor del av skogen utgörs dock av starkt urskogsartade äldre bestånd som ofta är rika på torrträd. Tallskogen är brandpräglad och här spår av upp till fem bränder. Vid Fröberget är ett stort urskogsområde avsatt som domänreservat. Inom reservatet finns ett av skogsbruk helt opåverkat brandfält, uppkommet vid skogsbrand 1959.

Floran i området är relativt artfattig men är av intresse som sydlig utpostlokal för ett flertal arter. Förutsättningarna för vissa rovfåglar och större rovdjur är goda genom områdets storlek och orördhet. På de större myrarna är fågellivet rikt. I områdets södra del ligger en av länets intressantaste fågelmyrar, med förekomst av bl a smalnäbbad simsnäppa.

Områdets betydelse för friluftslivet ligger främst i dess ostörda vildmarkskaraktär. Anläggningar för friluftslivet utgörs huvudsakligen av en vandringsled mellan Storfjäten och Lofsdalen, samt en av Domänverket rustad raststuga vid Morvallens fäbod.

Arbetet pågår för att freda Vedungsfjällsområdet som naturreservat."

För skogsbruket gäller skogsvårdslagens bestämmelser.

Pågående naturreservatsbildning behandlas på sid 4:93.

Rekommendationer

Hänsyn skall tas till riksintresset vid pågående markanvändning.

Plan

4: 16

Delområde Idre socken

NATURVÅRD

RIKSINTRESSENAS BEHANDLING

NRL 2 KAP 6 §

EKOLOGISKT KÄNSLIGA OMRÅDEN

LAGTEXT NATURRESURSLAGEN NRL

"2KAP GRUNDLÄGGANDE HUSHÅLLNINGSBESTÄMMELSER

3§ Mark- och vattenområden som är särskilt känsliga från ekologisk synpunkt skall så långt möjligt skyddas mot åtgärder som kan skada naturmiljö"

Kommunfullmäktige har i beslut sett positivt på upprättande av naturvårdsplan.

Plan

4: 17

Delområde Idre socken

NATURVÅRD

RIKSINTRESSENAS BEHANDLING

FRILUFTSLIV RIKSINTRESSENAS BEHANDLING

LAGTEXT NATURRESURSLAGEN NRL

2 KAP GRUNDLÄGGANDE HUSHÅLLNINGSBESTÄMMELSER

6 § Mark- och vattenområden som har betydelse från allmän synpunkt på grund av områdenas naturvärden eller kulturvärden eller med hänsyn till friluftslivet skall så långt möjligt skyddas mot åtgärder som kan påtagligt skada natur- eller kulturmiljön. Behovet av områden för friluftsliv i närheten av tätorter skall särskilt beaktas.

Områden som är av riksintresse för naturvärden, kulturmiljövården eller friluftslivet skall skyddas mot åtgärder som avses i första stycket.

Naturvårdsverkets beslut om avgränsning av riksintressen för friluftslivet överrensstämmer med kommunens intresse.

FRITIDSFISKET

Länsstyrelsen har till kommunen redovisat de för fritidsfisket intressanta vattnen, Yttre Fjätsjön med Fjätälven vilka utgör lekområde för älvens harrbestånd.

De olika objekten redovisas på efterföljande sidor med rekommendationer.

Delområde Idre socken

FRILUFTSLIV

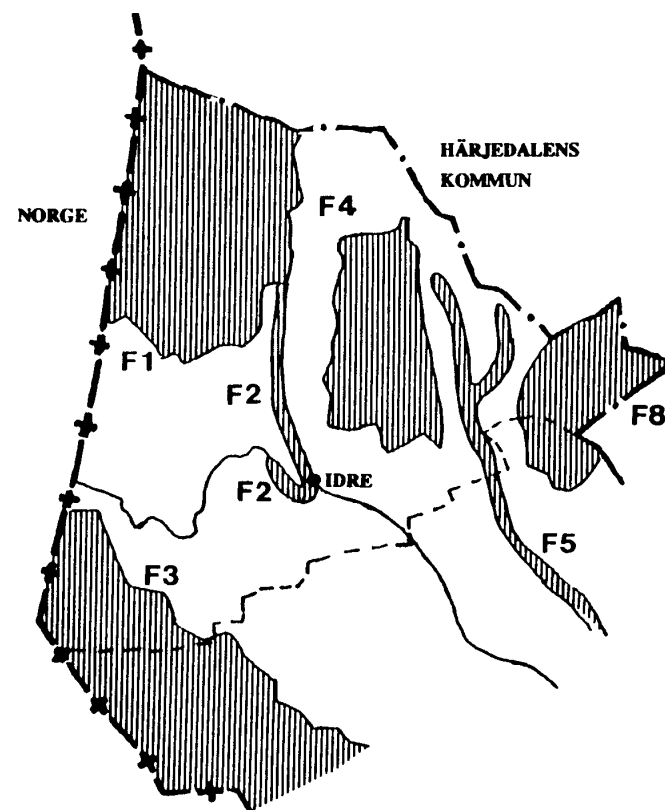
RIKSINTRESSENAS BEHANDLING

NRL 2 KAP 6 §

Redovisning av objekt enligt naturvårdsverkets rapport 3771, "Områden av riksintresse för Naturvård & Friluftsliv".

Beteckning Områdesnamn

F1	Långfjället
F2	Storån
F3	Drevfjället
F4	Städjan - Nipfjället
F5	Fjätälven
F8	Vedungsfjället



Delområde Idre socken

FRILUFTSLIV

RIKSINTRESSENAS BEHANDLING

NRL 2 KAP 6 §

Områdesbeskrivningar - rekommendationer

FI Långfjället

"Långfjället - Töfsingdal området utgörs av lågfjäll, varav Storvätteshåga med sina 1 204 m ö h är Svealands högsta berg. Ett stort antal toppar ligger kring 1 000 m ö h och ca 300 m över de SO-NV-orienterade dalgångar som genomskär fjällmassiven. Den sydvästligaste utlöparen av området, liksom partier kring sjöar och åar, är skogsbeklädd och bitvis ren urskogskaraktär. En mängd terrängformer avspeglar inlandsisens rörelser. Den för det i norr anslutande Rogenområdet typiska skogen i Rogenmoränen dominerar landskapsbilden i norr med bitvis mycket oländiga blockmarker. De största sjöarna, Grövelsjön på 762 m och Våndsjön - Hävlingen på 781 och 778 m ö h, avrinner båda åt SO via Grövlan och Storån, vilka utgör Österdalälvens nordligaste källflöden. Skogarna utgörs främst av torrtallskog, vid Hällsjövålen, Dyllen och Töfsingdalen. Fjällbjörkskog förekommer endast i mindre partier.

Domänverket bedriver inget skogsbruk i området. Kring vattensystemen finns områden med mycket frodig vegetation och många skyddsvärda växtarter. På torrakor i hela området växer den sällsynta varglaven. På högplatåerna utbreder sig flerstädes vidsträckta myrmarker med småvatten, vilka tillsammans med dalstråken hyser ett rikt fågelliv. Djurlivet präglas av fjäll- och skogsarter med bl a besök av järv, björn och lo. Ett antal gamla fåbodvallar finns inom området, bl a Foskdalssätern och Ulvsäterna, samt spår av gammal samekultur i form av bl a platser för båtar och rester av sådana."

Långfjället är avsatt som naturreservat och på så sätt skyddat.

Fisket

Enligt NRL:s bestämmelser utgör fritidsfisket inget separat riksintresse utan hänförs till begreppet friluftsliv. Länsstyrelsen har inom Långfjällets naturreservat redovisat ett antal fiskevatten som är intressanta för fritidsfisket.

Rekommendationer

Största hänsyn ska tas till riksintresset vid pågående markanvändning.

Delområde Idre socken

FRILUFTSLIV

RIKSINTRESSENAS BEHANDLING

NRL 2 KAP 6 §

F 2 Storån

"Storån är ett källflöde till Dalälven, som avvattnar nordvästra delen av Långfjället, samt via biflöden Juttulslätten -Grundagenområdet.

Ån rinner genom skogslandskap och myrområden och skär på flera ställen ned genom olika berggrundslager, som därigenom exponeras och är intressanta genom förekomster av sällsynta växter och mineral. Vid Foskros finns ett mindre odlingslandskap av tilltalande karaktär. Längs områdets 29 km sträcka faller ån 93 meter, vilket medför en rikedom på forssträckor, av stor betydelse för strömfiske och landskapsbild. Fiskeproduktionen är såväl ädelfiske som sik, abborre och gädda, är rik tack vare åns rena vatten. Utsläpp är idag marginella.

För skogsbruket gäller skogsvårdslagens bestämmelser.

Fisket

Enligt NRL:s bestämmelser utgör fritidsfisket inget separat riksintresse utan hänförs till begreppet friluftsliv. Storån och Sörälven, nedanför naturreservatet, är av länsstyrelsen utpekade som intressanta fiskevatten.

Rekommendationer

Största hänsyn skall tas till riksintresset vid pågående och förändrad markanvändning, genom lagligt skydd i form av t ex naturvårdsförordnande.

Delområde Idre socken

FRILUFTSLIV

RIKSINTRESSENAS BEHANDLING

NRL 2 KAP 6 §

F3 Drevfjället

"Drevfjälletområdet utgörs av en skogsklädd högplatå med mjukt rundade lågfjäll i sydväst. Platån är mycket flack med många sjöar, myrar och moränformationer som gör landskapet mycket mosaikartat. Skogen är mestadels helt opåverkad av människan och består av delvis kraftigt brandpåverkade tallskogar, där den sällsynta varglaven påträffas. Det högre djurlivet är unikt genom åtminstone tillfälliga förekomster av alla "de fyra stora". Området har mycket stark vildmakskaraktär."

För skogsbruket gäller skogsvårdslagens bestämmelser.

Området är avsatt som naturreservat och på så sätt skyddat

Rekommendationer

Hänsyn skall tas till riksintresset vid pågående markanvändning.

F 4 Stådjan - Nipfjället

"Stådjan - Nipfjälletområdet utgörs av ett större isolerat kalfjällsmassiv, högsta toppen är Molnet 1192 m ö h - med kringliggande fjällhedar, urskogar och myrområden med flera större sjöar. Terrängen präglas bitvis av den karaktäristiska rogenmoränen.

Stora delar av området norr om Nipfjället är väglös vildmark med stora sammanhängande, glest parkartade urtallskogar.

Landskapet är på många håll imponerande mäktigt, t ex Stådjans "vulkankägla", de vida skogslanden runt Harundsjön och morändalen mellan Fjättervålen och Stådjan. Djurlivet är av fjällkaraktär, med möjligheter att stöta på björn, järv, och lo.

Idre sameby bedriver renskotsel i området, vilket bitvis inneburit slitage på terrängen.

Några fåbodar finns inom reservatet, av vilka ett par ännu har några djur. Kortfiske på öring, harr m m bedrivs i de flesta vattendrag. De snörika vintrarna möjliggör skidåkning och isfiske november-april. Tillgången på hjortron m fl bär är mestadels god."

Området är avsatt som naturreservat och på så sätt skyddat.

Rekommendationer

Kommunen bedömer att enligt "Gemensam deklaration om Älvdalens kommuns fjällvärld" i punkt 10, skall hänsyn tas till de anläggningar och verksamheter som Idre Fjäll disponerar respektive bedriver inom delar av Stådjan-Nipfjällets naturreservat. I denna bedömning skall även vägas in den påverkan som utbyggnaden av Hemmeråsen-området får inom närområdet. Beaktande av riksintresset för friluftsliv måste dock ske så att områdets värde för friluftsliv ej påtagligt skadas.

Hänsyn skall tas till riksintressen vid pågående markanvändning.

Delområde Idre socken

FRILUFTSLIV RIKSINTRESSENAS BEHANDLING NRL 2 KAP 6 §

F 5 Fjätälven

"Fjätälven är ett oexploaterat biflöde till Österdalälven, som bildas av de från norr sammanflödande Lill-Fjäten och Stor-Fjäten, vilka avvattnar förfjällsområdena kring Härjedalsgränsen.

Älven rinner genom skogs- och myrland, med bitvis kalkpåverkad och yppig vegetation och bildar strax före utloppet små katarakter i sandstensberget. -Fjätfallen- av stor naturskönhet. Älvsträndernas frodighet gynnar viltet och en mängd fågelarter, samt -jämte älvens rena och strida vatten - de rika fiskbestånden.

Älvens friluftsvärden sammanhänger med det goda strömfisket, som till viss del är outnyttjat. Öring och harr förekommer i rikt mått i älven och dess många små tillflöden. Viss kanoting förekommer i älven, som klassats som medelsvår-svår.

Området nås från Särna i söder, där boendemöjligheterna är stora, samt från stugbyområdena vid Storfjäten och Fjätervålen."

Yttre Fjätälven med Fjätälven utgör lekområde för älvens harrbestånd.

För skogsbruket gäller skogsvårdslagens bestämmelser.

Rekommendationer

Största hänsyn skall tas till riksintresset vid pågående och förändrad markanvändning genom lagligt skydd i form av t ex naturvårdsförordnande.

Delområde Idre socken

FRILUFTSLIV RIKSINTRESSENAS BEHANDLING NRL 2 KAP 6 §

F 10 Vedungsfjället

"Vedungsfjällen är ett lågfjällsområde i gränslandet mellan Kopparbergs och Jämtlands län. Högsta toppen -Sömlingshåga- når 1195 m ö h. Fjällområdet är vattendelare mellan Dalälven och Ljusnan. Berggrunden består främst av sandsten och kvartsiter. Området är rikt på terrängformer från inlandsisens slutskede, då ismassan sjönk samman på stället, bl a skval- och slukrännor.

Fjällområdena präglas av lav- och ljunghedar. Nedom fjällen utbreder sig vidsträckta myr- och skogsområden. Delar av skogen är starkt urskogspräglad och bitvis kraftigt brandpåverkad, t ex inom Fröbergets domänreservat, där skogen brann 1959. Stora myrkomplex av alpin typ med skogsbevuxna fastmarkssträngar ger området mellan fjällen en mosaikartad vildmarksprägel.

Områdets orördhet ger goda förutsättningar för djurlivet. Fågellivet på myrarna är mycket rikt och lo och björn förekommer regelbundet. Ur landskapsbilds- synpunkt är området mycket värdefullt.

För det rörliga friluftslivet finns en led från Storfjäten till Lofsdalen. Vid Morvallen finns en rustad övernattningsstuga. Stugor att hyra finns i begränsad utsträckning vid Storfjäten. I övrigt ligger områdets värde just i frånvaro av anläggningar, vilket ännu ger turister möjligheten att uppleva ostörd vildmark inom länet"

För skogsbruket gäller skogsvårdslagens bestämmelser.

Naturresevat är under bildande se sid 4:93.

Rekommendationer

Största hänsyn skall tas till riksintresset vid pågående markanvändning.

Plan

4: 25

Delområde Idre socken

FRILUFTSLIV

RIKSINTRESSENAS BEHANDLING

NRL 2 KAP 6 §

KULTURMILJÖVÅRD RIKSINTRESSENAS BEHANDLING

LAGTEXT NATURRESURSLAGEN NRL

2 KAP GRUNDLÄGGANDE HUSHÅLLNINGSBESTÄMMELSER

6 § Mark- och vattenområden som har betydelse från allmän synpunkt på grund av områdenas naturvärden eller kulturvärden eller med hänsyn till friluftslivet skall så långt möjligt skyddas mot åtgärder som kan påtagligt skada natur- eller kulturmiljön. Behovet av områden för friluftsliv i närheten av tätorter skall särskilt beaktas.

Områden som är av riksintresse för naturvärden, kulturminnesvärden eller friluftslivet skall skyddas mot åtgärder som avses i första stycket.

Länsstyrelsens avgränsning av riksintressen för kulturmiljövård överensstämmer med kommunens intresse. Kommunen anser att de uppräknade objekten på motstående sida, skall utgöra riksintresse för kulturmiljövården enligt naturresurslagens 2 kap 6 §.

Fäbodar

Den fäbod som omnämns har mycket höga kulturhistoriska värden. Fäbodbebyggelsen skapar tillsammans med den omkringliggande miljön en mycket värdefull och intressant helhetsbild. Det är av största vikt att både bebyggelsen och miljön runt fäbodarna inte skadas.

Övriga miljöer

De övriga objekten Idresjön samt Burusjön behandlas mer ingående på efterföljande sidor.

Bygglovbefrielse - Områdesbestämmelser

Utanför detaljplan är vissa byggnadsåtgärder befriade, såsom byte av fasadbeklädnad och taktäckningsmaterial samt vissa övriga exteriöra ingrepp. Utanför samlad bebyggelse är ombyggnader och mindre tillbyggnaden av småhus samt komplementbyggnader till dessa generellt befriade från bygglov.

Genom införande av områdesbestämmelser finns möjligheten att föreskriva en viss typ av fasadutformning, typ av taktäckningsmaterial m m.

Områdesbestämmelserna kan också användas för att utöka bygglovsplikten och på så sätt kunna styra utformningen av byggnader i vissa fäbodmiljöer.

Generella rekommendationer

Skogsbruket bör bedrivas med hänsyn till på motstående sida nämnda områden samt i övrigt enligt skogsvårdslagen. Skogsvårdsstyrelsens markanvändningsplan för fjällnära skog är lämpligt att använda som underlagsmaterial. Ett speciellt avsnitt finns som behandlar "Rekommendationer för skogsbruk i områden med kulturlämningar". Inventering av fäbodstigar föreslås att utföras av respektive by. En restriktiv hållning mot tillkommande bebyggelse skall iakttas utmed vattendrag inom efterföljande redovisade riksintresseområden.

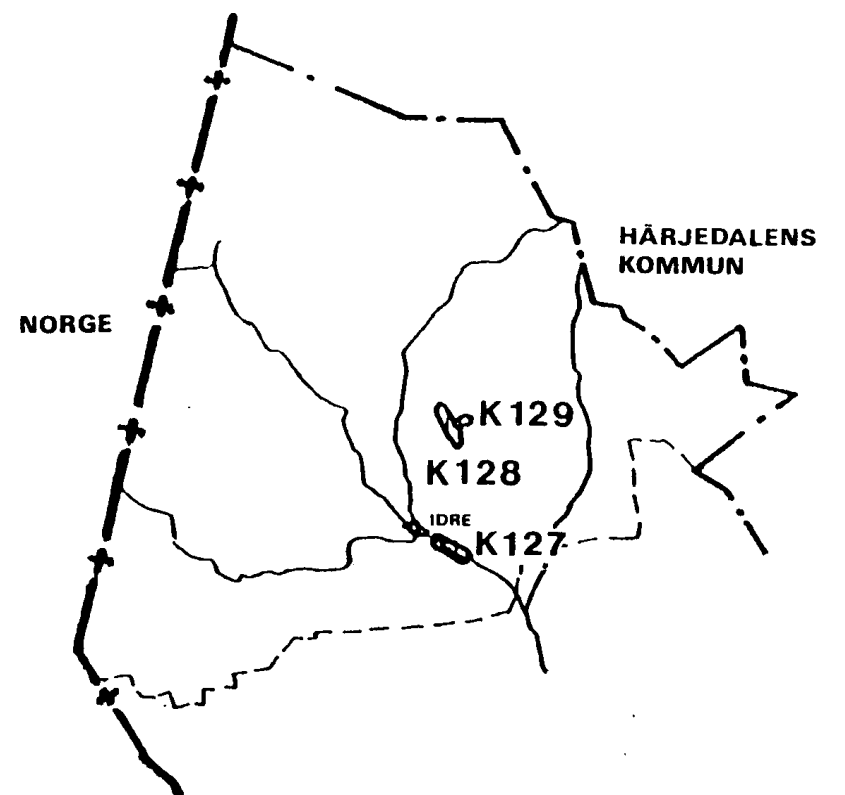
Utöver dessa rekommendationer redovisas på efterföljande sidor kommunens avsikter att säkerställa riksintresset.

Delområde Idre socken

KULTURMILJÖVÅRD RIKSINTRESSENAS BEHANDLING NRL 2 KAP 6 §

Redovisning av objekt enligt länsstyrelsens "Riksintresse för kulturmiljövården i Kopparbergs län", samt kommunens föreslagna tillägg till riksintressena.

<u>Beteckning</u>	<u>Områdesnamn</u>	<u>Karaktär</u>
K 127	Idresjön	Stenåldersboplatser
K 128	Burusjön	Stenåldersboplatser
K 129	Nipvallen	Fäbodar 1700 - 1800-talet



Delområde Idre socken

KULTURMILJÖVÅRD RIKSINTRESSENAS BEHANDLING NRL 2 KAP 6 §

Områdesbeskrivningar - rekommendationer

K 127 Idresjön

"Utmed en långsmal sjö med många fina sandiga uddar och vikar finns en omfattande koncentration av stenåldersboplatser. Marken är relativt orörd. Ungefär på sjöns norra sida finns två järnåldersgravar. Dessa utgöres av stensättningar varav en troligen är triangulär. I norr i skogen finns en fångstgrop och en blästerugn med slaggvarp." Området berörs av riksintresse för natur- och friluftsliv.

Rekommendationer

Samråd i enskilda bygglovsärenden remitteras vid behov till länsstyrelsens kulturmiljövårdsenhet. Områdets naturliga inramning och förutsättningar bör bibehållas.

Tillägg enligt KF:s antagandebeslut 1994-06-27.

K 128 Burusjön

"Burusjön representerar en mindre fångstmiljö från stenåldern och järnåldern med en koncentration av stenåldersboplatser och två järnåldersgravar vid en högt belägen, långsmal sjö i fjällområdet. Burusjön tillhör landskapets nordligaste, äldre fångstkultur av oklart ursprung och sammanhang. Området ingår i ett naturreservat och är välbesökt av turister." Området berörs av riksintresse för naturvård, friluftsliv och rennäringen. Byggnation vid stränderna styrs av bestämmelser i naturvårdslagen.

Rekommendationer

Samråd i enskilda bygglovsärenden remitteras vid behov till länsstyrelsens kulturmiljövårdsenhet. Områdets naturliga inramning och förutsättningar bör bibehållas.

Tillägg enligt KF:s antagandebeslut 1994-06-27.

KULTURMILJÖVÅRD RIKSINTRESSENAS BEHANDLING NRL 2 KAP 6 §

K 129 Nipvallen

"Fäbodmiljön är en av de högst belägna i Dalarna och mycket välbevarad med den äldre grå bebyggelsen, frånvaro av förfall och moderna inslag samt de öppna täkterna." Området berörs av riksintresse för naturvård, friluftsliv och rennäringen.

Rekommendationer

Det är av riksintresse att området bevaras p g a sitt kulturhistoriska värde. Fäbodvallen skall förses med områdesbestämmelser enligt PBL.

Intill dess att fäboden fått områdesbestämmelser skall hänsyn tas till kulturvärdena vid ny- och ombyggnad.

Inom fäboden skall kompletteringsbebyggelse anpassas till den äldre bebyggelsen och landskapet. Traditionsenlig verksamhet i fäboden vore önskvärd.

RENNÄRINGEN RIKSINTRESSENAS BEHANDLING

LAGTEXT NATURRESURSLAGEN NRL

2 KAP GRUNDLÄGGANDE HUSHÅLLNINGSBESTÄMMELSER

5 § Mark- och vattenområden som har betydelse för rennäringen eller yrkesfisket eller för vattenbruk skall så långt möjligt skyddas mot åtgärder som kan påtagligt försvåra näringarnas bedrivande. Områden som är av riksintresse för rennäringen eller yrkesfisket skall skyddas mot åtgärder som avses i första stycket.

Länsstyrelsen i Jämtlands län, Östersund, Rennäringsenheten, har överlämnat material som underlag i arbetet med översiktsplanen.

Inom renskötselområdet i Idre socken har riksintresse för rennäringen redovisats inom åretruntmarkerna Långfjället, Juttulslätten och Grunddagssätern. Åretruntbete är upplåtet på kronans mark genom kungliga brev avseende Långfjället, Juttulslätten. Området vid Grunddagssätern är upplåtet genom arrende.

Riksintresse för vinterbete har redovisats i huvudsak öster om Österdalälven och Storån. Vinterbetesmarker får enligt sedvanerätten nyttjas för renbete under viss tid av året (1 oktober - 30 april). Se bredvidliggande karta samt kartbilaga R3 och R4.

Renskötselrätten förklaras närmare i planens allmänna del sid 1:28-1:31.

Källa: Lantbruksnämnden i Jämtlands län.


För Drevfjället och Fulufjället finns ett förbud mot renbete (dispensabelt förbud) vilket vann laga kraft 1993-09-28.

Förtydligande av kommunalfullmäktiges antagandebeslut 1994-06-27.

Redovisningen av rennäring för Idre socken, sidan 4:38 har utgått.

Tillägg enligt KF:s
antagandebeslut
1994-06-27

Länsstyrelsen har en
avvikande mening
enligt länsstyrelsens
granskningsyttrande
1994-05-17

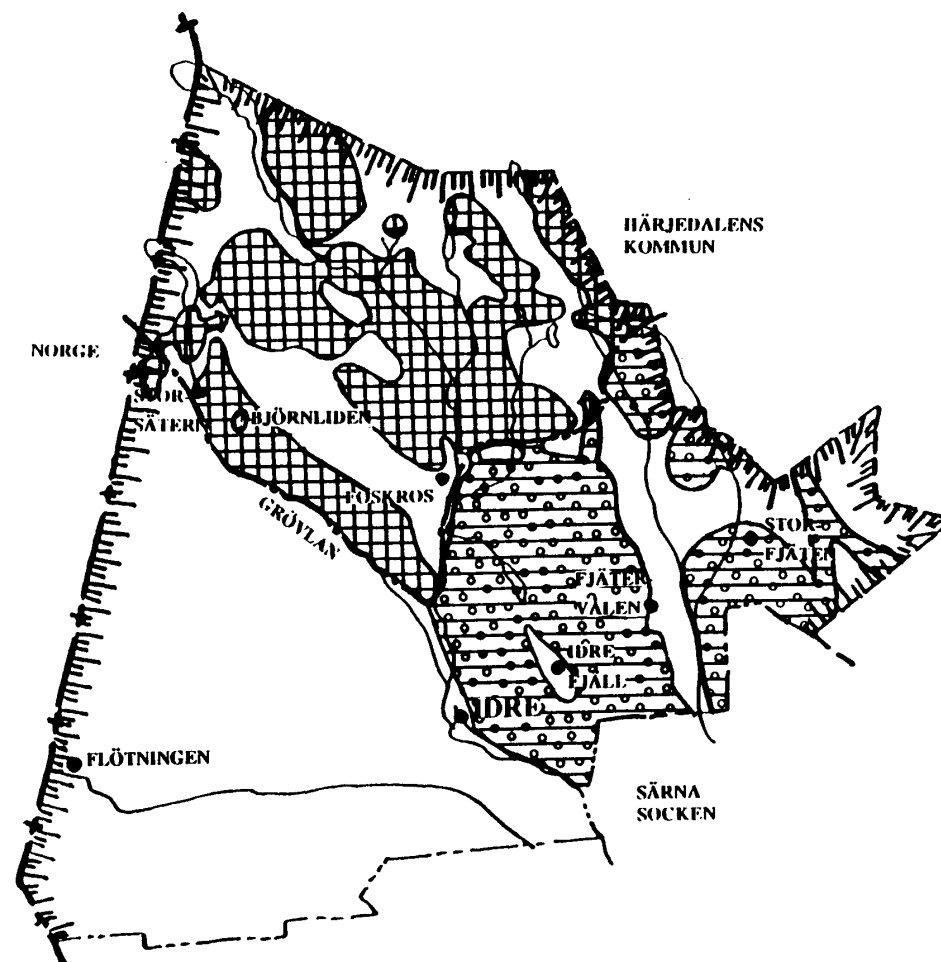


Delområde Idre socken

RENNÄRINGEN RIKSINTRESSENAS BEHANDLING NVL 2 KAP 5 §

Rennäringens riksintresseanspråk
Lantbruksstyrelsens beslut 1990 06 21

- KOMMUNGRÄNS
- - - - - SOCKENGRÄNS
- + — RIKSGRÄNS
- ▄▄▄▄▄▄ GRÄNS FÖR RENNÄRINGENS
INTRESSEOMRÅDE
- ▬▬▬▬▬▬ RIKSINTRESSEOMRÅDE, RENNÄRING
- ▮▮▮▮▮▮ ÅRETRUNTMARKER
- ○ ○ ○ VINTERBETESMARKER
- - - - - GRÄNS FÖR ÅRETRUNTMARKER



Delområde Idre socken

RENNÄRINGEN RIKSINTRESSENAS BEHANDLING NVL 2 KAP 5 §

Rekommendationer

Gemensam deklARATION om Älvdalens kommuns fjällvärld skall gälla. Särskild bilaga till planen.

Inom området skall ömsesidig hänsyn tas mellan rennäring, skogsbruk, naturvård, turism och friluftsliv.

Åretruntmarker:

Renskötsel året runt med angivet riksintresse föreslås bedrivas på de marker som angivits av Lantbruksnämnden i Jämtlands län, rennäringseenheten. Dock är kommunens mening att den utökning av åretruntmarkerna med större delen riksintresse som rennäringseenheten redovisat för bland annat Grövlans dalgång och Foskros by skall utgå. Detta område får istället status vinterbete utan riksintresse. Kommunen föreslår en utökning av åretruntmarkerna enligt önskemål från Idre sameby. Utökningen omfattar i huvudsak Stådjan - Nipfjället med omgivande skogsområden. Både inom befintliga områden för åretruntmarker och kommunens förslag till utökning enligt ovan skall riksintresse för rennäringen gälla enligt Lantbruksstyrelsens beslut 1990 06 21. Dock skall mindre justeringar av riksintresset göras vid Grövelfjäll, Lövåsen och Hemmeråsen. Se vidstående karta samt kartbilaga R4.

Förutsättningar för utökning av åretruntmarkerna skall vara:

- att nuvarande tillåtet renantal (max 2700) för Idre sameby ej utökas
- att projekt Hemmeråsen samt utveckling av nya och befintliga turistanläggningar kan göras nu och i framtiden
- att berörda markägare upplåter mark för åretruntbete.

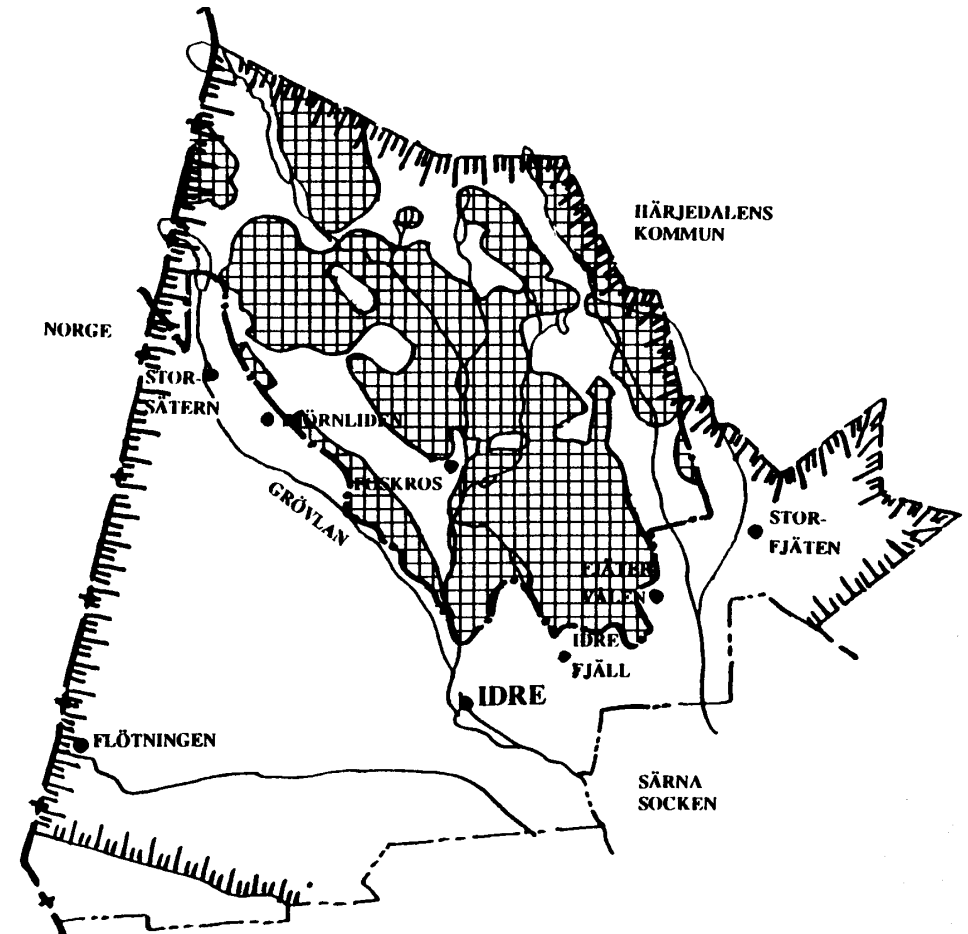
Vinterbetesmarker:

Kommunen anser att riksintresse för rennäringens vinterbete skall utgå. Området får istället status vinterbete utan riksintresse. För området skall gälla samma rekommendationer som återfinns under avsnitt **rennäring, övriga områden av ej riksintresse.**

RENNÄRINGEN RIKSINTRESSENAS BEHANDLING NVL 2 KAP 5 §

Kommunens förslag till markanvändning med riksintresse

- KOMMUNGRÄNS
- - - SOCKENGRÄNS
- + - RIKSGRÄNS
- ▄ GRÄNS FÖR RENNÄRINGENS INTRESSEOMRÅDE
- ▨ RIKSINTRESSEOMRÅDE, RENNÄRING
- ▧ ÅRETRUNTMARKER
- - - GRÄNS FÖR ÅRETRUNTMARKER



Delområde Idre socken

RENNÄRINGEN

Övriga områden av ej riksintresse

Inom Idre socken har redovisats rennäringens markanvändningsanspråk. Renskötselområdet omfattar hela Idre socken. Renbetning åretrunt får ske på marker som särskilt upplåtits eller arrenderas. Åretruntmarkerna omfattar i huvudsak Långfjället, Juttulslätten och området kring Grunddagssätern. Vinterbetesmarkerna omfattar området söder om åretruntmarkerna till en linje från Flötningen till sockengränsen söder om Idrebyn. Återstående mark i socknens sydvästra del har redovisats som reservbete (katastrofbete). Vinterbetesmarker och reservbetesmarker nyttjas enligt sedvanerätten för renbete under viss tid av året (1 oktober - 30 april).

Hela renskötselområdet med åretruntbete, vinterbete och reservbete är redovisat på karta sid 4:36 samt, kartbilaga R3.

Renskötselrätten förklaras närmare i planens allmänna del sid 1:28-1:31.

Källa: Länsstyrelsen i Jämtlands län.

Kommunen anser att åretruntbete bör tillåtas dels inom det område som idag är upplåtet för ändamålet, Långfjället, Juttulslätten och Grunddagssätern och dels inom det utökade området för åretruntbete som kommunen redovisat vid Stådjan - Nipfjället.

Åretruntbete skall förutsätta att berörda markägare upplåter mark för ändamålet. Karta sid 4:35 visar den mark som idag är upplåten genom kungabrev och arrende.

Kommunen anser att även vinterbete inklusive reservbete bör kunna tillåtas om detta sker i samförstånd med berörda markägare.

Enligt " Gemensam deklaration om Älvdatens kommuns fjällvärld" bör reservbete inte tillåtas i den del som berör Fulufjället.





Inom kommunen finns olika uppfattningar mellan rennäring och markägare om främst rätten till vinterbete.

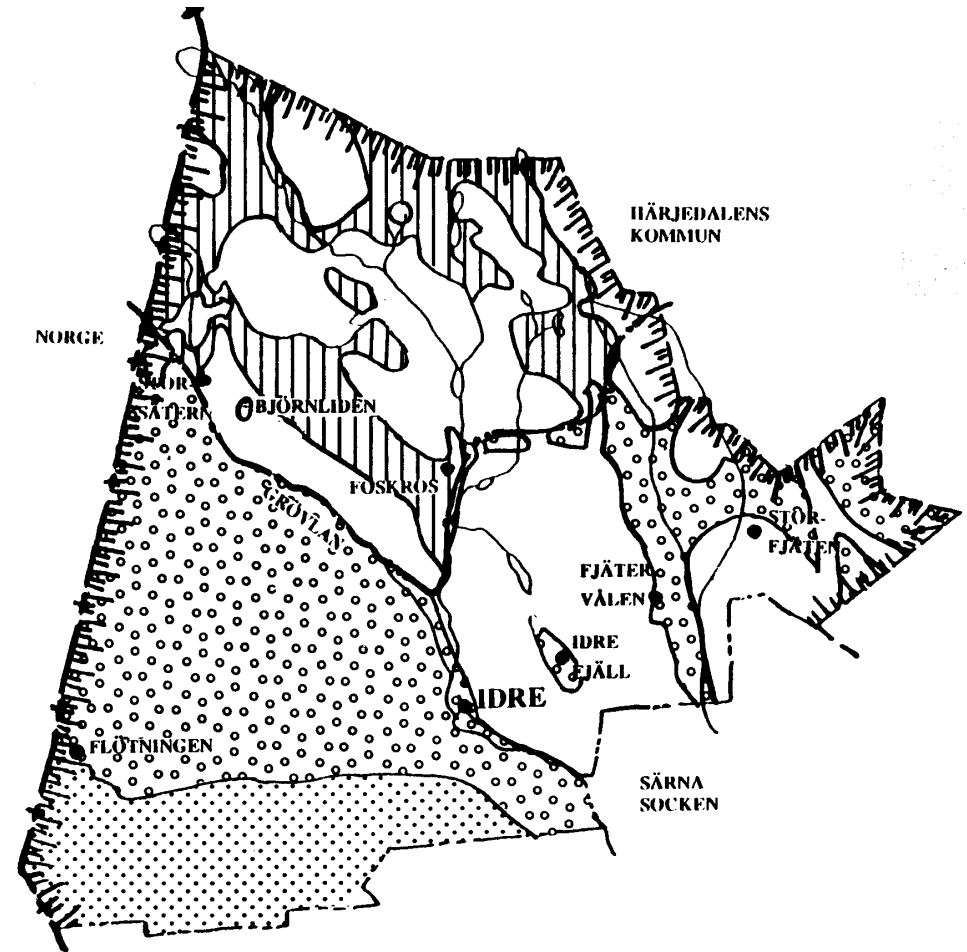
Kommunen tar ingen ställning till renskötselrätten i avseende på civilrättsliga förhållanden.

Delområde Idre socken

RENNÄRINGEN

Rennäringens markanvändningsanspråk av ej riksintresse.
Länstyrelsens beslut 1990 06 21

- KOMMUNGRÄNS
- - - SOCKENGRÄNS
- + — RIKSGRÄNS
-  GRÄNS FÖR RENNÄRINGENS INTRESSEOMRÅDE
-  ÅRETRUNTMARKER
-  VINTERBETESMARKER
-  RESERVBETE
- - - GRÄNS FÖR ÅRETRUNTMARKER



RENNÄRINGEN

Övriga områden av ej riksintresse

Rekommendationer

Åretruntbete bör tillåtas dels på de marker som idag är upplåtna för ändamålet och dels inom det utökade området vid Stådjan - Nipfjället som kommunen redovisat. Åretruntbete skall förutsätta markupplåtelser från berörda markägare.

Vinterbete och reservbete (endast vintertid 1 oktober - 30 april) bör kunna tillåtas på de marker som kommunen angett och skall tillsvidare förutsätta särskilda upplåtelser (arrenden el dyl) upprättade med varje berörd markägare.

Inom området skall ömsesidig hänsyn tas mellan rennäring, skogsbruk, militärområde, naturvård, turism och friluftsliv.

Gemensam deklaration om Älvdalens kommuns fjällvärld skall gälla.
Särskild bilaga till planen.

Plan

4: 38

Delområde Idre socken

Plan

4: 39

Delområde Idre socken

KOMMUNIKATIONER

VÄGAR

RIKSINTRESSENAS BEHANDLING

LAGTEXT NATURRESURSLAGEN NRL

2 KAP GRUNDLÄGGANDE HUSHÅLLNINGSBESTÄMMELSER

8 § Mark- och vattenområden som är särskilt lämpliga för anläggningar för industriell produktion, energiproduktion, energidistribution, kommunikationer, vattenförsörjning eller avfallshantering skall så långt möjligt skyddas mot åtgärder som kan påtagligt försvåra tillkomsten eller utnyttjandet av sådana anläggningar.

Områden som är av riksintresse för anläggningar som avses i första stycket skall skyddas mot åtgärder som kan påtagligt försvåra tillkomsten eller utnyttjandet av anläggningarna.

Riksväg 70

Riksväg 70 går genom Idre socken som en viktig pulsåder från Älvdalens socken till Flötningen vid norska gränsen.

Riksväg 70 genom Idre socken har stor betydelse för bl a Idre tätort, turismen och näringslivets utveckling. Det är av stor vikt att framkomligheten, trafiksäkerheten och trafikmiljön för riksväg 70 håller hög standard.

Det föreligger idag ett behov att förbättra trafikmiljön, framkomligheten och trafiksäkerheten för riksväg 70. Detta kan ske genom:

- att fördjupade översiktsplanen för Idre innehåller någon form av trafikledsplan i syfte att förbättra trafikmiljön
- att t ex minska antalet anslutningar
- att vägförbättringsåtgärder utförs
- att uppnå god framkomlighet och trafiksäkerhet.

För riksväg 70 gäller byggnadsförbud 30 meter från vägområde.

Se vidare rekommendationer under Allmänt Kommunikationer, Vägar, sid 1:34.

Rekommendationer

I syfte att uppnå god trafikmiljö, framkomlighet och trafiksäkerhet skall vid upprättande av fördjupad översiktsplan för Idre tätort någon form av trafikledsplan ingå.

KOMMUNIKATIONER

VÄGAR

RIKSINTRESSENS BEHANDLING

Länsväg 311

Länsväg 311 från Älvros - Sörvattnet går genom Idre socken.

Rekommendationer

Kommunen ser positivt på nuvarande vägsträckning.

KOMMUNIKATIONER **VÄGAR**

Länsvägar

Länsväg 1058

En mindre justering av länsväg 1058 har föreslagits i "Fördjupad översiktsplan för Idre flygfält" vilken antogs av kommunfullmäktige i Älvdalen 1993-03-15.

Länsväg 1057 Foskrosvägen

På grund av länsvägens dåliga standard ur trafiksäkerhetssynpunkt och förbättrade tillgänglighet mellan målpunkter inom fjällområdet, föreslås ny vägsträckning strax norr om bron över Storån, söder om Foskros, med anslutning till länsväg 1058 vid Höstsätern. Se bredvidliggande karta.

Rekommendationer

Föreslås att vägreservat tillskapas enligt förslag beträffande länsväg 1058 och 1057.

Den bro som vägverket planerar att bygga över Storån söder Foskros ersätts med bro över Grövlan enligt förslag.

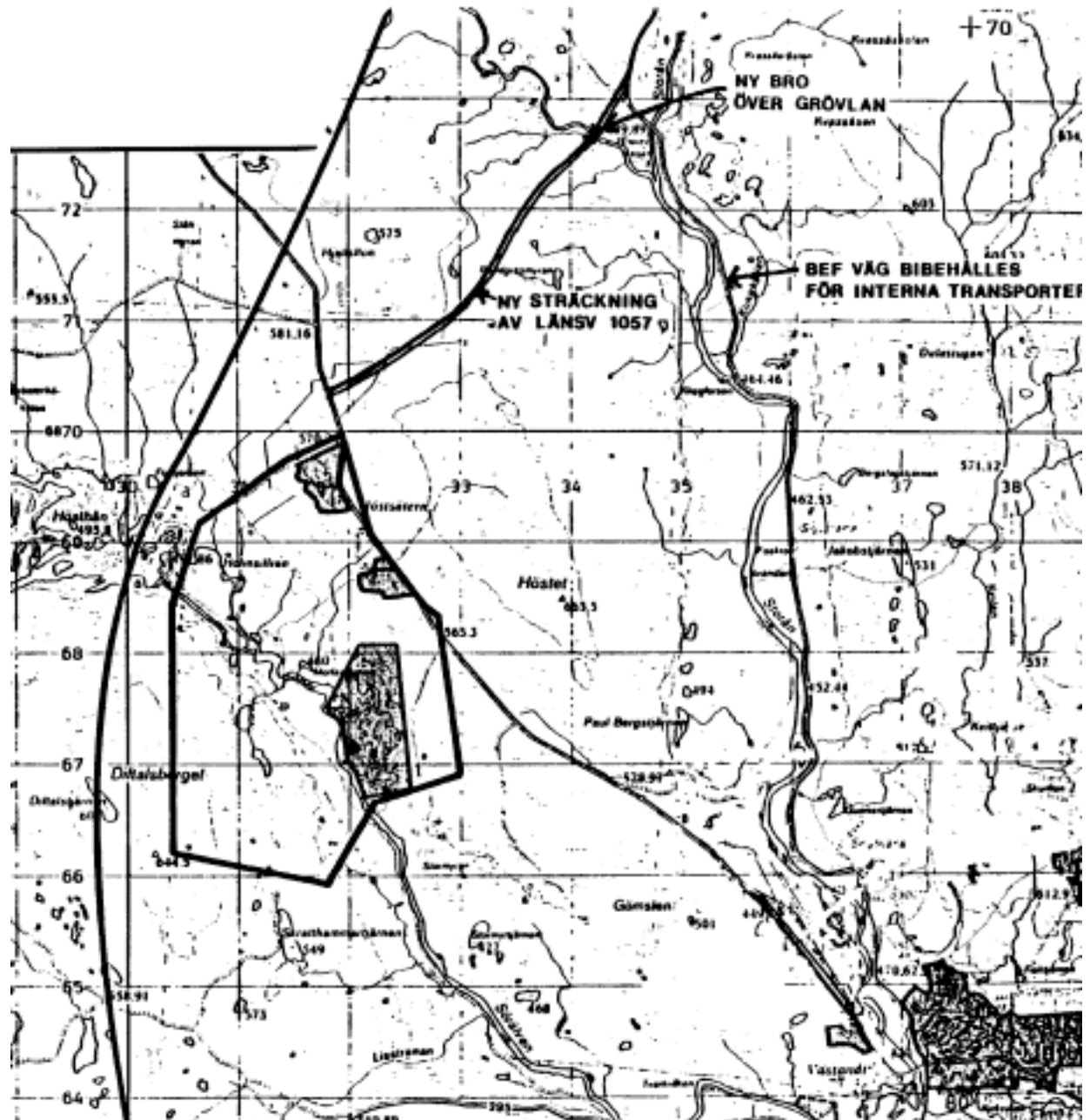
Den befintliga Foskrosvägen mellan Idre by och Storån föreslås användas för lokala transporter.

Plan

Delområde Idre socken

KOMMUNIKATIONER VÄGAR

4: 43



Delområde Idre socken

BEBYGGELSEUTVECKLING TURISMEN OCH FRITIDSBOENDE

Älvdalens kommun inrymmer Särna - Idre vilket tillsammans med Sälenfjällen ingår i Dalafjällen.

I samband med den fysiska riksplaneringen, 1975, utpekades Dalafjällen till s k primära rekreationsområden och vissa övergripande målsättningar för den framtida inriktningen av turistutvecklingen avgavs från centralt håll. 1983 antog kommunfullmäktige i Älvdalen och Malungs kommuner en översiktlig markdispositionsplan för Dalafjällen.

Markdispositionsplanen anger bl a preliminära långsiktiga bedömningar av turistutvecklingen i Dalafjällen.

Dalafjällen utgör ett område med särskilda hushållningsbestämmelser enligt 3 kap naturresurslagen NRL. Stora delar av Dalafjällen har även utpekats som riksintresse för naturvård och friluftsliv. Malungs kommun har konstaterat att vissa ändrade förutsättningar har uppstått sedan Dalafjällsutredningen upprättades och att Dalafjällsutredningens rekommendationer i princip har ersatts med nya ställningstagande i den kommunomfattande översiktsplanen för Malungs kommun. Älvdalens kommun konstaterar i likhet med Malungs kommun att vissa ändrade förutsättningar har uppstått sedan Dalafjällsutredningen antogs och därmed har Dalafjällsutredningen delvis arbetats in i föreliggande översiktsplan.

Idre - Särna - Grövelsjöfjällen är ett välbesökt turistområde i norra Dalarna. 1992 fanns i området 6 skidanläggningar med 55 nedfarter, 250 km längdspår varav 10 km är konstsnöpreparerat, 40 mil turåkning, ett tjugotal hotell och pensionat, ett tiotal stugbyar och ca 2 750 privata fritidshus. Sammanlagt erbjuds här 24 000 turistbäddar och varje år säljs mer än 1 200 000 gästnätter.

Turistnäringen omsätter här ca 315 miljoner kronor och ger hela 440 årsarbetstillfällen på endast 2 700 invånare vilket gör Idre - Särna - Grövelsjöfjällen till Sveriges turistintensivaste område. Kommunala skatteintäkter från turistnäringen är 27 miljoner kronor, likaledes Landstinget får 6,2 miljoner kronor i skatteintäkter.

Områdets profil är och har varit huvudsakligen riktat mot familjer och traditionell fjällturism.

Utanför tätorterna Idre och Storsåtern finns bebyggelse främst som avser jord- och skogsbruk samt fritidsbebyggelse.

Den permanenta bebyggelsen är oftast grupperad i mindre byar mellan 10-75 hushåll.

Fritidsbebyggelsen har genom planläggning i huvudsak styrts till Grövlans dalgång, Foskros, Fjätenområdet och Gränjesvålen.

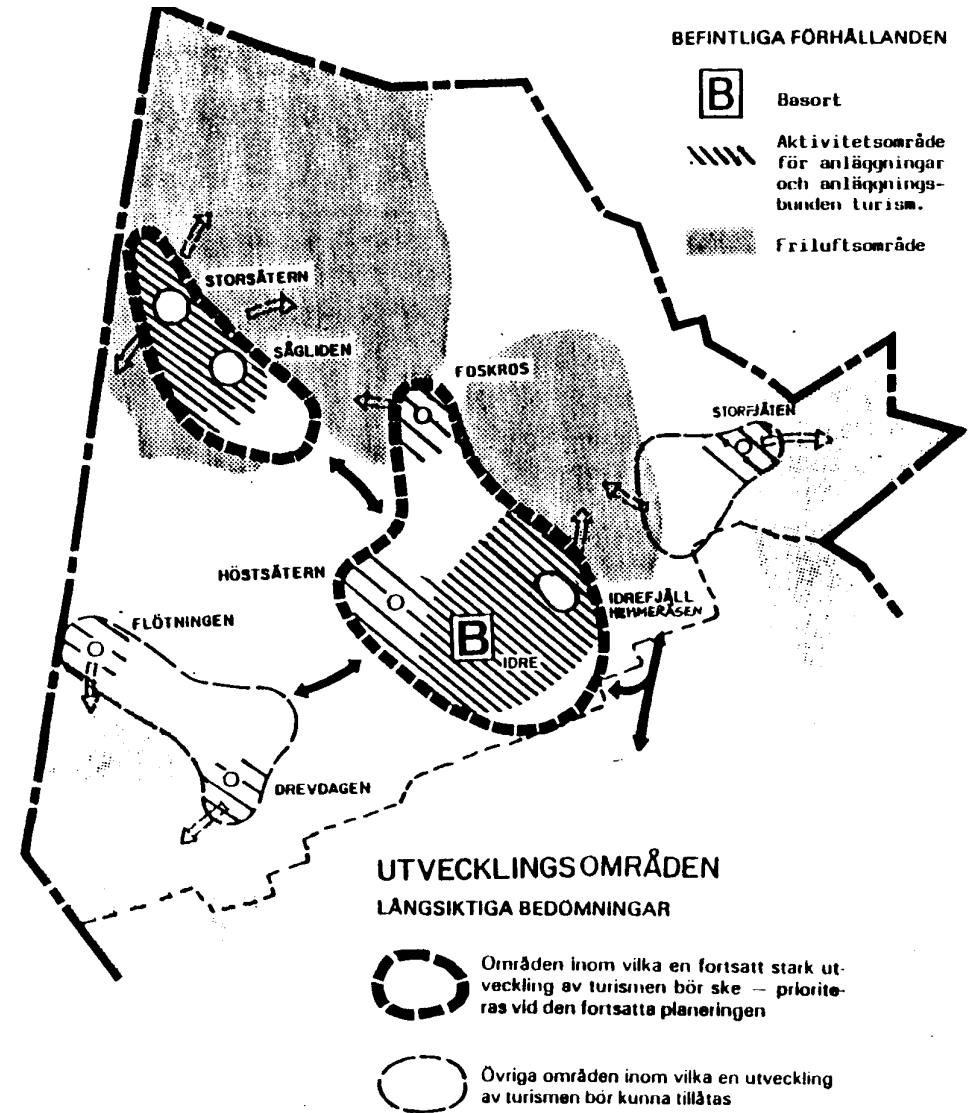
För övrigt har fritidsbebyggelsen lokaliserats i och i anslutning till befintlig permanent bebyggelse.

Den turistiska utvecklingen i Idreområdet tog sin början under 30-talet. Från 60-talet och framåt har den fysiska planeringen spelat en styrande roll vid lokaliseringsprioriteringen för turistiska anläggningar.

Kommunen anser att turistnäringen har haft och kommer även i framtiden att ha en mycket betydande roll för tätorternas positiva utveckling.

På efterföljande sidor under rubrik "Bebyggelseutveckling" Turismen och fritidsboende, behandlas turismen och fritidsboendet inom Idre socken och kommunens framtidsvisioner.

BEBYGGELSEUTVECKLING TURISM OCH FRITIDSBOENDE



Delområde Idre socken

BEBYGGELSEUTVECKLING TURISM OCH FRITIDSBOENDE

Under perioden 1981-2000 var kommunens målsättning att en expansion av storleksordningen ca 11 500 bäddar fördelade på Idreområdet 4-6 000 bäddar, Grövelsdalen 3-4 000 bäddar, Fjätenområdet 1-1 500 bäddar, Flötningen- Drevdagsområdet 1 000 bäddar (enl Dalafjällsutredningen) skulle tillkomma i området.

Under perioden 1981-1992 kan konstateras att ca 5-6 000 bäddar har tillkommit. Huvuddelen av antalet bäddar har tillkommit på Idrefjäll ca 2 000 bäddar.

Rekommendationer

En övergripande målsättning för den turistiska bebyggelseutvecklingen inom Idre socken är att en stark utveckling av turismen bör ske inom de områden med markeringar enligt karta på föregående sida. Olika planeringsinsatser bör följas upp för att uppnå målet som t ex fördjupade översiktsplaner och områdesbestämmelser.

Antagna översiktsplanen inom området skall fortsätta att gälla förutom följande undantag;

Gällande planer

Översiktsplan som föreslås utgå

- Kommunöversikt - Dalafjällen, översiktlig markdispositionsplan - Enkel markdispositionsplan.

Översiktsplaner som skall fortsätta att gälla

- Höstsätern - Grövlans dalgång - Idrefjäll - Idre flygfält - Hemmeråsen

Områdesbestämmelser som skall fortsätta att gälla

- Idrefjäll

Fördjupade översiktsplanen pågår och bör färdigställas

- Grövelsfjäll turistanläggning - Drevdagen - Grängesåsvallen - Idrebyn - Idre centrum - Häggbergsområdet (Idre)

Områdesbestämmelser bör upprättas på följande områden

- Nipvallen - Valdalsbygget - Larstjärnarna - Ulvsätern

Detaljplan

Detaljplaner antagna och fastställda skall i de fall genomförandetiden gått ut ses över i förhållande till antagna översiktsplaner och om möjligt få ny genomförandetid.

För övrigt gäller de rekommendationer som framförts under de på efterföljande sidor redovisade turistiska utvecklingsområden, Idreområdet, Grövelsdalen, Fjätenområdet och Flötningen - Drevdagenområdet

Delområde Idre socken

BEBYGGELSEUTVECKLING TURISM OCH FRITIDSBOENDE

IDREOMRÅDET

BESKRIVNING

Området omfattar Österdalälvens dalgång mellan Älvros i söder och Idre Kyrkby i norr samt betydande områden öster, norr och väster om Idrebyn som bland annat omfattar Sörälvens, Storåns och delar av Foskåns dalgångar. Från stora delar av området kan ses Stådjan - Nipfjällets fjällmassiv. Mellan dalgångarna löper höjdsträckningar beväxna med Ljung och gles tallskog. Området är lättillgängligt för fotvandring eller terrängskidåkning. Bilvägnätet är tämligen glest men de vägar som finns är byggda i god standard. Genomsnittligt sett erbjuder detta basområde - även om det är mycket naturskönt - inte på så extremt höga naturvärden som Gröveldalen.

Området är åtkomligt söderifrån genom riksväg 70 via Särna, västerifrån genom samma vägs fortsättning in i Norge över Flötningen samt norrifrån genom allmänna vägen 311 via Tennäs. Den huvudsakliga trafikmatningen sker söderifrån via Särna. Det finns även möjligheter att ta sig till området med mindre flygplan som kan landa på en för taxifyg godkänd flygplats omedelbart norr om Idrebyn. Dagliga bussturer förekommer inom området på sträckorna Särna - Idre - Grövelsjön, Idre - Flötningen, Idre - Idre fjäll samt någon dag i veckan sträckan Älvros - Sörvattnet. Restider med buss eller bil: från Stockholmsregionen 6,5-7,5 timmar, från Falun-Borlängeregionen 3-3,5 timmar.

Idag finns omkring ca 900 personer permanent bosatta. Flertalet av dem (ca 700) är bosatta inom Idre tätort (Idrebyn). Hyresbostäder finns i centrum av Idrebyn.

Fritidsboende förekommer i en omfattning av storleksordningen ca 5 500-6 000 bäddar.

Nuvarande turistiska aktiviteter

Terrängåkning på skidor förekommer, särskilt kring Idrebyn och Idrefjälls anläggningar. Hela området har lämplig terräng för sådan aktivitet.

Idrefjäll erbjuder terrängspår med spårlängd på totalt 60 km. Här ingår 7,5 km snökanonspår och elljusspår. Idre tätort erbjuder ett flertal terrängspår och vid Idrebyn även ett elljusspår.

Utförsåkning förekommer i stor omfattning på sluttningarna till Grängesvålen inom Idrefjälls anläggningar. Liftsystemet där omfattar 31 liftar med en sammanlagd kapacitet av ca 29 000 åkande per timme.

Fiske utövas i ett flertal vatten inom området, främst Burusjön, Sörälven och Storån. Ett fjällfiskecenter är uppfört 7 km söder om Idrebyn. Ett 10-tal tjärnar ingår (Larstjärnarna). Här inbjuds även vildmarksamping.

Endagsvandringar i fjällterräng, fiske, kanoting och annan motionsverksamhet utövas främst i anslutning till Idrefjällsanläggningen. Kring Idresjön förekommer spontant camping på gamla tältplatser.

Idrebyn erbjuder en 18-håls golfbana som invigdes sommaren 1991. Golfbanan är belägen ca 2 km norr om Idrebyn utmed Foskrosvägen.

Delområde Idre socken

BEBYGGELSEUTVECKLING

TURISM OCH FRITIDSBOENDE

IDREOMRÅDET

Service

Inom Idrebyn finns full samhällsservice och bland annat mindre simhall. Idrefjäll erbjuder en fullserviceanläggning med hotell, restaurang, butiker, läkarmottagning, sport- och simhall etc vilket stärker områdets attraktivitet och servicenivå.

Särskilda sevärdheter

Ett flertal sevärdheter utflyktsmål finns inom området, t ex Sångstupet, Brattströmmen, Stadjans topp samt grottbildningar vid Idresjön. Intressanta fåbodar finns bland annat vid Nipvallen. Särskilt vacker natur möter besökaren vid Burusjön, vissa partier av Idresjön, utmed Storån m fl platser.

Samband med övriga områden

Det rörliga friluftslivet som utgår från Idreområdet söker sig mestadels mot fjällmassiven i öster och norr (Stadjan - Nipfjället och Långfjället). Även vildmarken västerut kring Drevdagen - Flötningen är attraktiv för det rörliga friluftslivet som baseras på logiutbudet i och kring Idrebyn.

FRAMTIDA INRIKTNINGAR

Kommunen söker att med alla tillgängliga medel främja en positiv utveckling av turismen inom Idreområdet. Området har en mycket vacker och omväxlande natur. Idrebyn kommer även i framtiden att vara en bostadsort med fullt utbyggd samhällsservice. Med all sannolikhet kommer turistnäringen inom Älvdalens kommun framdeles att ha sin tyngdpunkt i denna ort. Särskilda satsningar i form av utökat logiutbud

bör ske i första hand kring Idre samhälle, vid Hemmeråsen, Idrefjäll, Gränjesåsvallen, Höstsätern och i Foskros.

Kommunen avser att för framtiden föra en aktiv markpolitik för att tillgodose samhällsservice och permanentboende inom Idreområdet samt stödja privata initiativ till nya satsningar som ligger i linje med den kommunala planeringen.

Boende

En viss ökning i antal permanentboende kan väntas i takt med den turistiska utbyggnaden.

Under perioden 1981-2000 var kommunens målsättning att en expansion på fritidssidan av storleksordningen 4 000-6 000 bäddar (enl Dalafjällsutredningen) i olika boendeformer skulle tillkomma i området. (Detta motsvarar 640-940 enheter i stuga/lägenhet/rum samt drygt 300 campingplatser). Under perioden från 1981-1992 kan konstateras att det tillkommit ca 3 000 bäddar i främst fritidsbebyggelse och campingplatser.

Fysisk planering

Beträffande den fysiska planeringen inom Idrebyn finns detta redovisat under rubriken "Utveckling inom bebyggelseområde" Idrebyn sid 4:64-4:67 och under rubrik "Turism och fritidsboende" sid 4:49-4:50.

Delområde Idre socken

BEBYGGELSEUTVECKLING TURISM OCH FRITIDSBOENDE

IDREOMRÅDET

Pågående fördjupade översiktsplanen är under upprättande: - Idrebyn - Idre centrum - Häggbergsområdet - Grängesåsvallen.

Inom Idreområdet i anslutning till Idrebyn finns ett antal detaljplaner fastställda för fritidsbebyggelse:

- 1960 Gammelvallen, 31 tomter varav ca 2 obebyggda.
- 1963 21 tomter varav ca 3 tomter obebyggda
- 1964 Grängesåsvallen, 22 tomter, varav 2 obebyggda
- 1980 Höstsättern, delgivit 23 tomter varav 18 obebyggda.
- 1981, Idresjöns stugby, 21 tomter varav 3 bebyggda
- 1981 Höstsättern, Allan Karlsson, byggrätter för hotelländamål.
- 1981 Höstsättern, Allan Karlsson, 50 obebyggda tomter.
- 1984, Idre strandby, utbyggt servicehus med 10 fritidslägenheter, ca 40 % av byggrätten återstår.
- 1985 Sundin, Höstsättern, 24 tomter varav ca 12 obebyggda.
- 1990 Fjällfotens stugby, 40 lägenheter fördelade på 20 hus, ytterligare byggrätt finns för ett 100-tal lägenheter
- 1989, i direkt anslutning till Fjällfotens stugby, 10 tomter alla obebyggda
- Idrefjäll, 1985, -88, -89, -90 vilket innehåller byggrätt för handel, hotell, bostäder och campingplats etc. Idrefjäll är utbyggt med servicebyggnad med hotell, vårdshus och butiker, bostäder ca 660 lägenheter fördelade på fler- och enlägenhetshus. Huvuddelen av lägenheterna används för ut- hyrningsverksamhet. Resterande byggrätter ger ca 150 lägenheter.
- 1987 Höstsättern, Allan Karlsson, 42 tomter varav 22 obebyggda.
- 1989 Strands, i ansl till Fjällfoten, 10 tomter alla obebyggda.
- Fjällfotens stugby, 40 lägenheter fördelade på 20 hus, ytterligare byggrätt finns för ett 10-tal lägenheter.
- Grängesåsvallen, 1 bebyggd tomtplats för permanent boende för övrigt obebyggd.

- 1990 Stadjans Fjällby, detaljplanen medger en byggrätt för uppförande av servicehus 20 lägenheter i mindre hotellbyggnad och ett 60-tal lägenheter i parhus. 24 lägenheter är utbyggda fördelade på 7 hus.
- 1990 Höstsättern, Allan Karlsson, 9 tomter alla obebyggda.
- 1990 Två detaljplaner inom Grängesåsvallen, 12 tomter alla obebyggda.

Foskros

Någon översiktsplan för Foskros finns ej. Detaljplaner finns i huvudsak för fritidsbebyggelse:

- 1967, 102 tomter varav 5 obebyggda
- 1979, 12 tomter varav 12 obebyggda
- 1980, 15 tomter varav 12 obebyggda
- 1980, för hotelländamål, byggrätt utnyttjad ca 30 %.

Utänför detaljplan finns ca 25 fritidshus. Detaljplaner antagna fr o m 1 januari 1979 har fått en genomförandetid fram t o m 30 juni 1992 genom ikraftträdande av plan- och bygglagen.

Rik omväxling av terrängtyper som erbjuds inom utvecklingsområdet i sin helhet gör att det med säkerhet skall bli möjligt att inplacera bebyggelse utan att värdefulla miljövärden spolieras. Inom vissa avsnitt, framför allt i omgivningarna kring Idrefjälls anläggningar är dock möjligheterna till en utökning av bebyggelsen utan att miljöförändrade effekter skall uppstå tämligen begränsade.

Kolliderande intressen

Intresse konflikter kan uppstå vid exploateringsintressen inom området med rennärings-, skogsbruket, natur- och kulturområden. Eventuella konflikter skall behandlas i samband med efterföljande planering t ex fördjupade översiktsplan, detaljplan.

Delområde Idre socken

BEBYGGELSEUTVECKLING TURISM OCH FRITIDSBOENDE

IDREOMRÅDET

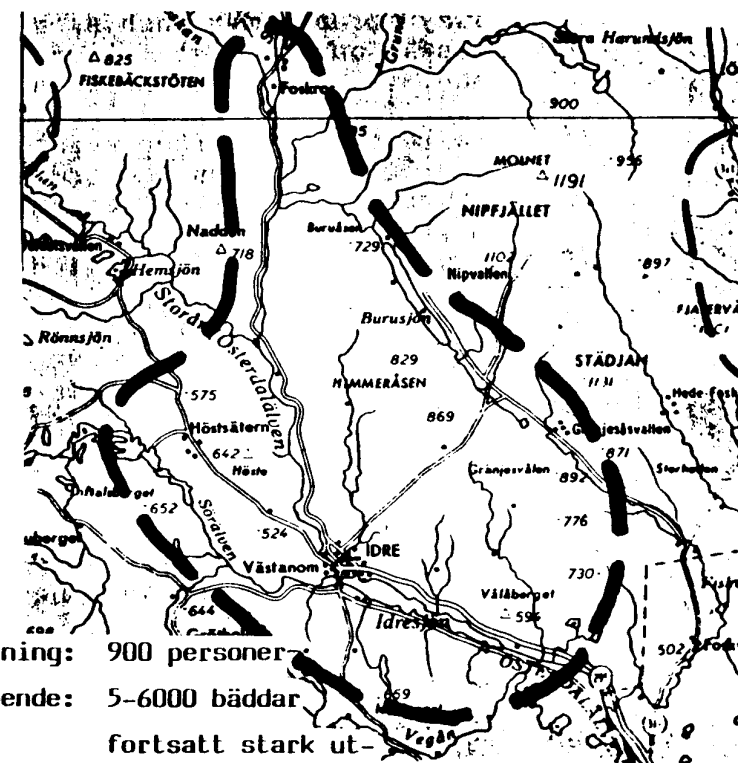
SAMMANFATTNING

Idreområdet bör kunna utvecklas till ett turistcentrum för Älvdalens kommun med stark dragningskraft på många kategorier av såväl inhemska som utländska turistutövare. Området är lätt åtkomligt per bil eller buss från landets befolkningscentra, det ligger centralt i förhållande till de flesta av de turistiska begivenheter som Dalafjällen har att bjuda på och området i sig självt är mycket vackert och har rika utvecklingsmöjligheter. Det är givet att kommunen med all kraft kommer att satsa på en positiv utveckling av turismen inom ett område där så gynnsamma förutsättningar råder som inom Idreområdet.

Rekommendationer

Inom Idreområdet är kommunens målsättning att medverka till en stark utveckling av turistnäringen dels genom att:

- se positivt på den turistiska utvecklingen i området
- aktivt medverka till att pågående/planerade exploatering inom detaljplanelagt område fullföljs
- detaljplaner fastställda före den 1 januari 1979 bör ses över och eventuellt upphävas, ändras eller ges ny genomförandetid
- aktivt medverka till att pågående/planerade exploateringar för fritidsboende/aktiviteter inom detaljplanelagda områden fullföljs
- framställning om större exploateringar för fritidsboende etc skall prövas genom upprättande av fördjupade översiktsplaner
- detaljplanekrav för exploateringar för fritidsboende etc skall prövas genom tillämpning av plan- och bygglagen PBL 5 kap 1 § av byggnadsnämnden
- medverka till att enklare anläggningar och bebyggelse skall kunna utvecklas inom området.



bofast befolkning: 900 personer

bef. fritidsboende: 5-6000 bäddar

inriktning: fortsatt stark ut-
veckling av turismen

- prioriteras

Delområde Idre socken

BEBYGGELSEUTVECKLING TURISM OCH FRITIDSBOENDE

GRÖVELDALEN

BESKRIVNING

Grövlans dalgång är en älvdalgång med barrskogsbeklädda sluttningar i sydväst- och nordostlägen. Den omges av lättillgängliga och storslagna fjällområden. Fjällsluttningarna har höga naturvärden.

Området är åtkomligt genom allmänna vägen 1058. Man tar sig till området kollektivt med buss och enskilt med bil: från Stockholmsregionen 7-8 timmar, från Falun-Borlängeregionen 3,5-4 timmar. Daglig bussförbindelse från Mora.

Boende

För närvarande är omkring ca 160 personer permanent bosatta i området, huvudsakligen i Storsäterna. De bor uteslutande i småhus, hotell och husvagnar.

Nuvarande turistiska aktiviteter

Området redovisar turister i området såväl sommar som vinter. Toppbelastningen är i påskveckan och under skolornas sportlovsveckor. Terrängåkning på skidor förekommer i stor utsträckning. Fjällterrängen är mycket lämplig för sådan aktivitet.

Skidspår anläggs och upprätthålls för närvarande av dem som driver kollektiv logiuthyrning.

Utförsåkning förekommer vid två mindre liftanläggningar (Huskläppen 2 100 personer/timme samt Lövåsen, 600 personer/timme).

Fiske utövas i intilliggande vatten, såsom Grövelsjön, Hävlingen, Rogen och Hällsjön. De flesta fiskevattnen ingår i antingen Idrefjällens eller Idre kortfiskeområde.

Under sommarsäsongen nyttjas området främst som utgångspunkt för dagslånga fjällvandringar, ofta kombinerade med fiske.

Motions slingor finns i anslutning till pensionaten.

Service

Vid pensionaten finns servering, bastu, pool samt konferenslokaler. Övrig service finns främst vid Storsäterna i form av livsmedelsbutik, bensinstation samt taxi (Gunneborg).

Särskilda sevärdheter

Naturmiljön i Grövlans dalgång, utsiktspunkter, fäbod vid Valdalsbygget.

Samband med övriga områden

Omgivande kalfjällsområden på svenska och norska sidan utgör områdets största aktiviteter. Flygtransport sker mellan Grövelsjön och de fina ädelfiskevattnen vid Hävlingen och Rogsjön. Idre samhälle är närmaste serviceort. Vid Idrefjäll ligger närmaste större liftanläggning.

Delområde Idre socken

BEBYGGELSEUTVECKLING TURISM OCH FRITIDSBOENDE

GRÖVELDALEN

Fysisk planering

Beträffande den fysiska planeringen i byarna Storsäterna, Sågliden, Vassbo Guttusjön finns detta redovisat under rubriken "Utveckling inom bebyggelseområden". För övrigt finns översiktsplanen och detaljplaner antagna och fastställda vilket redovisas nedan.

Översiktsplan för Grövlans dalgång. Inom följande område finns ca 495 fritidshus.

Floåsen

Fritidshus ca 5.

Sågliden

Fritidshus ca 7.

Nybo - Storbäcken

Fritidshus ca 17.

Björnliden, Sågbäcken och nedre Lövåsen

Inom rubricerade områden finns ca 290 fritidshus. Detaljplan finns från 1966 inom Björnlidens fritidsområde vilket totalt innehåller 214 tomter varav 10 är obebyggda.

Detaljplan Sågbäcken från 1967 innehåller totalt 84 tomter, samtliga är bebyggda.

Förutom vårdshuset i Björnliden finns ej någon kommersiell service inom området.

Kommunalt vatten och avlopp finns utbyggt.

Lövåsen

Inom Lövåsen finns ca 15 fritidshus och befintlig hotell- och liftanläggning, Lövåsgården. Anläggningen har två liftar och en bäddkapacitet idag på 85 bäddar. Detaljplan finns från 1988 vilken innehåller byggrätt för utbyggnad av hotell- anläggning och några bostadstomter. Detaljplanens byggrätt är utnyttjad till ca 70 %. Förutom restaurang Lövåsgården finns ej någon kommersiell service. Kommunalt vatten och avlopp är delvist utbyggt. Vattentäkten i Lövåsen försörjer även Sågbäcken, Björnliden och Sågliden.

Olarsliden, Spånbergs, Valdals och Dyllen

Inom ovanstående område finns en permanent bostad.

Detaljplan finns för Olarsliden, 1967, antalet tomter totalt 42 varav ca 2 är obebyggda.

Detaljplan för Spånbergs, 1967, antal tomter 23 varav 5 är obebyggda.

Detaljplan för Valdals, 1980, antalet tomter 32 varav 19 är obebyggda.

Inom Dyllen-området utanför planlagt område finns ca 20 bebyggda arrendetomter. Inom ovanstående detaljplaneområden finns kommunalt vatten och avlopp. Ingen kommunal eller kommersiell service finns.

Detaljplan för sydsamiskt center, vid Dyllen, finns antagen av kommunfullmäktige 1991-11-04, laga kraft 1993-03-04, med en separat anläggning för vatten- och avlopp. Planområdet är ej utbyggt. Inom samtliga detaljplaneområden utom Dyllen finns kommunalt vatten och avlopp.

Huskläppen, Västerbäcken

Utanför planlagt område finns, ca 55 fritidshus. Inom detaljplanlagt område finns 29 fritidshus.

Detaljplan finns från 1960, innehållande 22 tomter varav 6 obebyggda.

Detaljplan finns från 1974, innehåller 11 tomter varav 3 obebyggda.

Delområde Idre socken

BEBYGGELSEUTVECKLING TURISM OCH FRITIDSBOENDE

GRÖVELDALEN

Detaljplan finns från 1987, innehåller 8 tomter varav 2 obebyggda.

Kommunalt vatten och avlopp finns i huvudsak utbyggt inom hela området. Någon kommersiell service finns ej.

Grövelfjäll, Sjöstugan, Grövelsjögården samt Storsäterns by

Inom rubricerade områden finns ca 40 fritidshus utanför planlagt område. Dessutom finns anläggningen Grövelsjöns fjällstation som innehåller ca 150 bäddar, restaurang, butik etc, samt Grövelfjäll som innehåller värdshus med husvagnscamping och 4 skidliftar.

För Grövelfjäll pågår arbete med fördjupad översiktsplan utanför detaljplanelagt område.

Detaljplan för Grövelsjögården, 1976, innehållande hotell och bostäder varav ca 113 bäddar och två permanentbostäder finns utbyggt.

Detaljplanen är utnyttjad till ca 16 %.

Detaljplan för Sjöstugan, 1979, innehåller hotell m m. Detaljplanen är utnyttjad till ca 60 %.

Detaljplan för Grövelfjäll, 1989, innehåller bostäder för fritidsändamål, en- fyralägenhetshus, ca 22 hus, varav ett hus med fyra lägenheter är uppfört. Detaljplan för Storsäterns by, 1973, innehållande områden för bostäder, handel, garage, kyrkligt och allmänt ändamål

Detaljplan för Storsäterna, 1988, innehållande flerbostadshus.

Storsäterna får ses som centralort för Gröveldalen med viss samhällsservice såsom butiker, brandstation, kyrka samt läkarmottagning under vinterhalvåret. Inom detaljplanelagt område finns 8 lägenheter i flerbostadshus, 25 hus för permanentboende och ca 25 fritidshus.

Området i anslutning till Storsäterna, väster om Gröveln

Detaljplan finns från 1980, innehållande 80 obebyggda tomter för fritidsändamål. Området är ej utbyggt.

Övrigt

Spridd fritids- och permanentbebyggelse i anslutning till Storsäterns by uppgår till 6 permanent och 15 fritidshus. Dessutom finns Storsäterna fjällhotell vilket innehåller restaurang och 70 bäddar.

FRAMTIDA INRIKTNING

Kommunen kommer att med olika medel främja en positiv utveckling av turismen inom Grövelns dalgång. Även i framtiden kommer området att bli betraktat som en självklar utgångspunkt för friluftslivet i kringliggande fjällområden. Service- och aktivitetsanläggningarna behöver delvis byggas ut och kompletteras.

Turistiska aktiviteter och service

Utbyggnad och komplettering bör ske av olika typer av skidliftar, skid- och vandringsleder, skidspår, motionsspår, enkla tältplatser, skoterterminal.

Boende

Under perioden 1994-2010 är kommunens målsättning en ytterligare expansion på fritidssidan för olika typer av fritidsboende skall tillkomma i området. Under perioden 1981-1993 konstateras endast en marginell utbyggnad av antalet bäddar i området.

BEBYGGELSEUTVECKLING TURISM OCH FRITIDSBOENDE

GRÖVELDALEN

Samband med övriga områden

Närmast sambandsområde kommer även i framtiden att bli Idre samhälle med omgivande turistanläggningar. Inom Idrebyn finns redan nu och kommer även framdeles att finnas en fullständigt utbyggd samhällsservice. Alternativa liftanläggningar kommer att finnas i Idrefjäll.

Området är såsom tidigare nämnts särskilt väl lämpat som utgångspunkt för fjällvandringar på grund av sitt centrala läge i förhållande till ett flertal attraktiva vandringsmål. För att stärka sambandet med dessa vandringsmål bör inom området kring Storsäterna ske en utbyggnad av campingplats med möjligheter till flerdagarsparkering vid lämplig angringsplats vid Kungsleden.

Begränsande faktorer

Grövelsjöområdet avvattnas genom Grövelån. Detta vattendrag har en tämligen begränsad vattenföring, särskilt under vårvinter, som är den bästa tiden för vinterturismen. Om recipienten belastas med avlopp från bebyggelse av större omfattning föreligger en uppenbar risk för att vattendraget kommer att ändra karaktär, även om avloppsvattnet behandlas med höggradig rening. Recipientens relativt låga kapacitet är sålunda en näraliggande begränsningsfaktor, vars verkliga karaktär måste kartläggas, innan en fortsatt utbyggnad i någon större omfattning kan tillåtas. En utredning gällande Grövlans dalgång är påbörjad.

Intressekonflikter kan uppstå vid exploateringsintressen inom området med rennäringen, skogbruket, natur- och kulturområden.

Eventuella konflikter skall behandlas i samband med efterföljande planering t ex fördjupade översiktsplanen, detaljplaner.

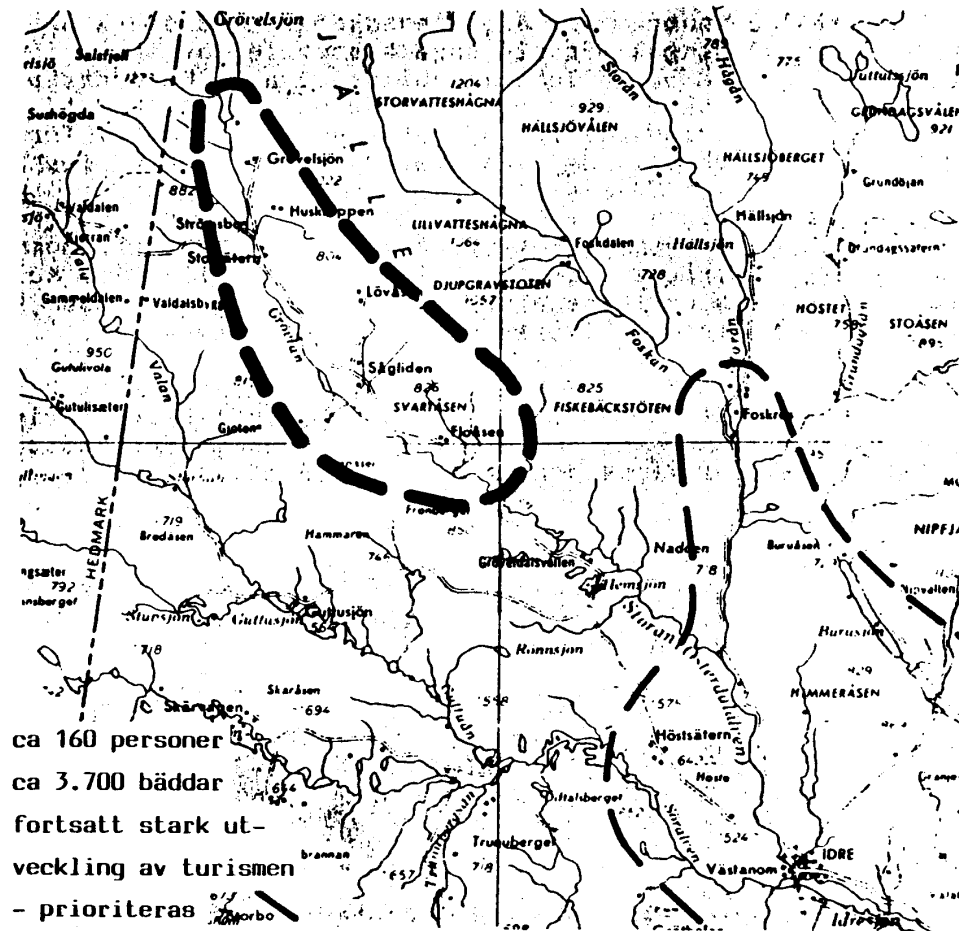
Rekommendationer

Inom området är kommunens målsättning att medverka till en stark utveckling av turistnäringen dels genom att:

- se positivt på den turistiska utvecklingen i området
- aktivt medverka till att pågående/planerade exploateringar inom detaljplanlagt område fullföljs
- detaljplaner fastställda före den 1 januari 1979 bör ses över och eventuellt upphävas, ändras eller ges ny genomförandetid
- framställning om större exploateringar för fritidsboende etc skall prövas genom upprättande av fördjupade översiktsplanen
- detaljplanekrav för exploateringar för fritidsboende etc skall prövas genom tillämpning av plan- och bygglagen PBL 5 kap 1 § av byggnadsnämnden
- medverka till att enklare anläggningar och bebyggelse skall kunna utvecklas inom området
- kommunen verkar för att en utredning kommer till stånd som klargör Grövlans som recipient, vilken är påbörjad.

BEBYGGELSEUTVECKLING TURISM OCH FRITIDSBOENDE

GRÖVELDALEN



bofast befolkning: ca 160 personer
bef. fritidsboende: ca 3.700 bäddar
inriktning: fortsatt stark ut-
veckling av turismen
- prioriteras

Delområde Idre socken

BEBYGGELSEUTVECKLING TURISM OCH FRITIDSBOENDE

FJÄTENOMRÅDET

BESKRIVNING

Området ligger i två svagt markerade skogbevuxna älvdalar och omges av kalvfjäll i väster och öster.

Området ligger vid väg 311 mellan Älvros och Sörvattnet, 4-5 mil norr om Särna som i första hand är bas- och serviceort. Via enskild väg är avståndet 2- 3 mil till Idre-fjällanläggningarna.

Boende

Det finns ca 40 personer bosatta i området. För fritidsboende finns ca 1 500 bäddar i enskilda fritidshus.

Nuvarande turistiska aktiviteter

Området redovisar turister i området såväl sommar som vinter. Terrängåkning på skidor förekommer främst vid Fjätervålen och Storfjätenområdet. Utförsåkning förekommer vid Fjätervålen skidanläggning (2 200 pers/tim). Under sommarsäsongen utövas främst fiske, skogs- och fjällvandringar samt bär- och svampplockning.

Service

Vid Fjätervålen och Lillfjäten finns restauranger. Livsmedelsbutik finns vid Fjälervålen.

Särskilda sevärdheter

Kulturlandskap vid Lillfjäten, fjällnära lägen.

Samband med övriga områden

Både vinter- och sommartid sker utflykter till omgivande fjällområden. Servicemässigt är området delvis beroende av utbudet i Särna, Idrefjäll och Idre.

Fysisk planering

Beslut finns om upprättande av fördjupad översiktsplan för Fjätervålen turistanläggningar. Översiktsplanen är ej påbörjad. Inom området finns de mindre byarna Storfjäten, Lillfjäten och Häggberget. I Storfjäten kan avläsas ett visst bebyggelsetryck för fritidshus. Inom området finns ett antal detaljplaner vilka nedan redovisas. Detaljplan från 1969, med planändring 1976, redovisar 63 tomter varav 12 obebyggda. Detaljplan 1989, 31 tomter varav 27 obebyggda. Detaljplan för Fjätervålen, 1971 och 1979, innehållande 255 tomter varav 55 obebyggda. Anläggningen har två liftar och serviceanläggning innehållande bl a restaurang, kiosk, skidshop och livsmedelsbutik.

Lillfjäten

Inom eller i direkt anslutning till byn finns ca 10 fritidshus. Utanför detaljplaner redovisas i området 32 bebyggda tomter med fritidshus.

Delområde Idre socken

BEBYGGELSEUTVECKLING TURISM OCH FRITIDSBOENDE

FJÄTENOMRÅDET

FRAMTIDA INRIKTNING

Närheten till den omgivande fjällterrängen gör området attraktivt. Kommunen vill här ha en utveckling av aktiviteter. Inriktningen bör vara att koncentrera bebyggelse och anläggningar till två eller tre platser i området och bibehålla karaktären av vildmark i övriga delar.

Eventuella konflikter skall behandlas i samband med efterföljande planering t ex fördjupad översiktsplan, detaljplan.

Boende

Under perioden 1981-2000 var kommunens målsättning att en expansion på fritidssidan av storleksordningen av 1000.-1500 bäddar (enl Dalfjällsutredningen) för olika former av fritidsboende skulle tillkomma i området (motsvarar 200- 300 enheter i stuga/lägenhet).

Under perioden 1981-1992 kan konstateras endast en marginell utbyggnad av antalet bäddar i området.

Begränsade faktorer

Fjäätälvens förmåga som recipient kan vara begränsade vid prövning av exploateringar i området.

Kolliderande intressen

Intressekonflikter kan uppstå vid exploateringsintresse inom området med rennärings, skogsbruket, natur- och kulturområde.

Delområde Idre socken

BEBYGGELSEUTVECKLING

TURISM OCH FRITIDSBOENDE

FLÖTNINGEN - DREVDAGENOMRÅDET

BESKRIVNING

Området är sjörikt och omges av vidsträckta skogs- och myrmarker. Området ligger vid riksväg 70 intill norska gränsen, 2-3 mil väster om Idrebyn som är närmaste bas- och serviceort.

Boende

Det finns ca 270 personer bosatta i området. För fritidsboende finns ca 200 bäddar.

Nuvarande turistiska aktiviteter

Vintertid är det vanligt med skidåkning i skogsterräng (elljusspår Drevdagen) och fiske. På sommaren förekommer fiske, bad, skogspromenader samt bär- och svamplockning.

Särskilda sevärdheter

Vackra landskapspartier.

Samband med övriga områden

Området är servicemässigt beroende av Idre. Närliggande rekreationsområden är Drevfjället i söder och Norge.

Fysisk planering

Se rubrik "utveckling inom bebyggelse och glesbyggsområde" Drevdagen sid 4:78-4:81.

FRAMTIDA INRIKTNING

Närheten till de stora vildmarksområdena ner mot Drevfjället, närheten till Femundsanden i Norge och närheten till Idreområdets utbud för turismen, gör att kommunen här vill ha en viss utveckling av olika aktiviteter och man vill tillåta en begränsad utbyggnad av enkla anläggningar och bebyggelse. Inriktningen bör vara, att göra det attraktivt för passerande turister att övernatta i området, att koncentrera ny bebyggelse till några få platser och att i huvudsak bibehålla vildmarkskaraktären i området i övrigt.

Man torde även i framtiden vara beroende av egen bil vid resor till och från området.

Turistiska aktiviteter

Övriga anläggningar och aktiviteter som bör kunna utvecklas är skidspår - leder och fiske vintertid samt ridläger, vandringsleder och fiske sommartid.

Boende

Under perioden 1981-2000 var kommunens målsättning att en expansion på fritidssidan av storleksordningen ca 1 000 bäddar för olika former av fritidsboende (enl Dalafjällsutredningen) skulle tillkomma inom området. Under perioden 1981-1992 kan konstateras endast en marginell utbyggnad av antalet bäddar i området.

Delområde Idre socken

BEBYGGELSEUTVECKLING TURISM OCH FRITIDSBOENDE

FLÖTNINGEN - DREVDAGEN

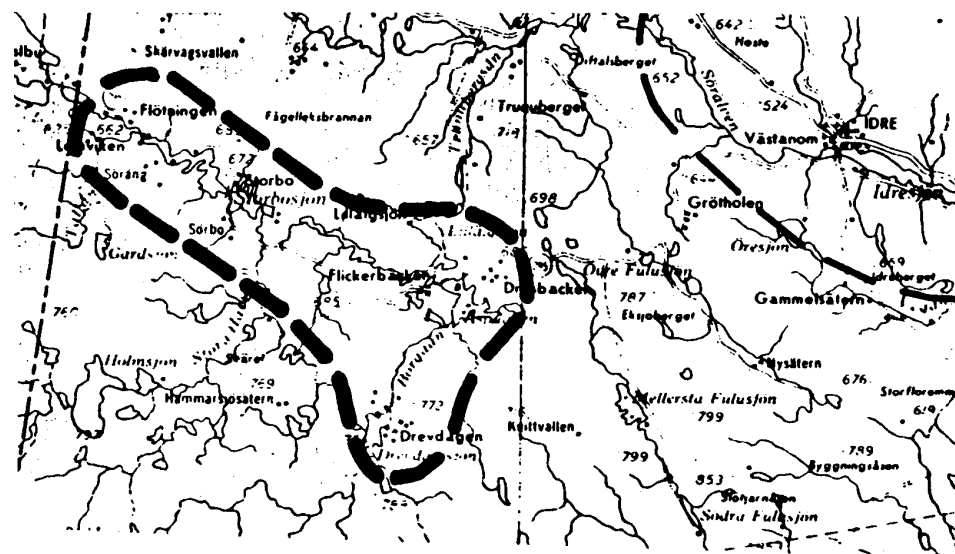
Begränsande faktorer

Bland annat det relativt perifera läget och önskemålen om att bibehålla vildmarkskaraktären begränsar möjligheten av en större utbyggnad.

Rekommendationer

Inom Flötningen - Drevdagenområdet är kommunens målsättning att medverka till utveckling av turistnäringen dels genom att:

- se positivt på den turistiska utvecklingen i området
- aktivt medverka till att pågående/planerade exploatering inom detaljplanelagt område fullföljs
- detaljplaner fastställda före den 1 januari 1979 bör ses över och eventuellt upphävas, ändras eller ges ny genomförandetid
- aktivt medverka till att pågående/planerade exploateringar för fritidsboende/aktiviteter inom detaljplanelagda områden fullföljs
- framställning om större exploateringar för fritidsboende etc skall prövas genom upprättande av fördjupade översiktsplanen
- detaljplanekrav för exploateringar för fritidsboende etc skall prövas genom tillämpning av plan- och bygglagen PBL 5 kap 1 § av byggnadsnämnden
- medverka till att enklare anläggningar och bebyggelse skall kunna utvecklas inom området.



bofast befolkning: ca 270 personer

bef. fritidsboende: 200 bäddar

inriktning: utveckling av

turismen

Plan

4: 61

Delområde Idre socken

BEBYGGELSEUTVECKLING

Delområde Idre socken

UTVECKLING INOM BEBYGGELSE OCH GLESBYGDSOMRÅDEN

Utanför de båda nämnda tätorterna Idre och Storsätern finns bebyggelse främst som avser jord- och skogsbruk samt fritidsbebyggelse.

Den permanenta bebyggelsen är oftast grupperad i mindre byar mellan 10 - 75 hushåll.

Fritidsbebyggelsen har genom planläggning i huvudsak styrts till Grövlans dalgång, Foskros, Fjätenområdet, Grängesåsvallen och Gränjesvålen.

För övrigt har fritidsbebyggelsen lokaliserats i och i anslutning till befintlig permanent bebyggelse.

Den turistiska utvecklingen i Idreområdet tog sin början under 30-talet. Från 60-talet och framåt har den fysiska planeringen spelat en styrande roll vid lokaliseringsprioriteringen för turistiska anläggningar.

Kommunen anser att turistnäringen har haft och kommer även i framtiden att ha en mycket betydande roll för tätorternas positiva utveckling.

Delområde Idre socken

UTVECKLING INOM BEBYGGELSE OCH GLESBYGDSOMRÅDEN

Inom Idre socken finns sex statistikområden som omfattar tätorter, mindre byar och glesbygd enligt officiell definition.

Statistikområdena är följande:

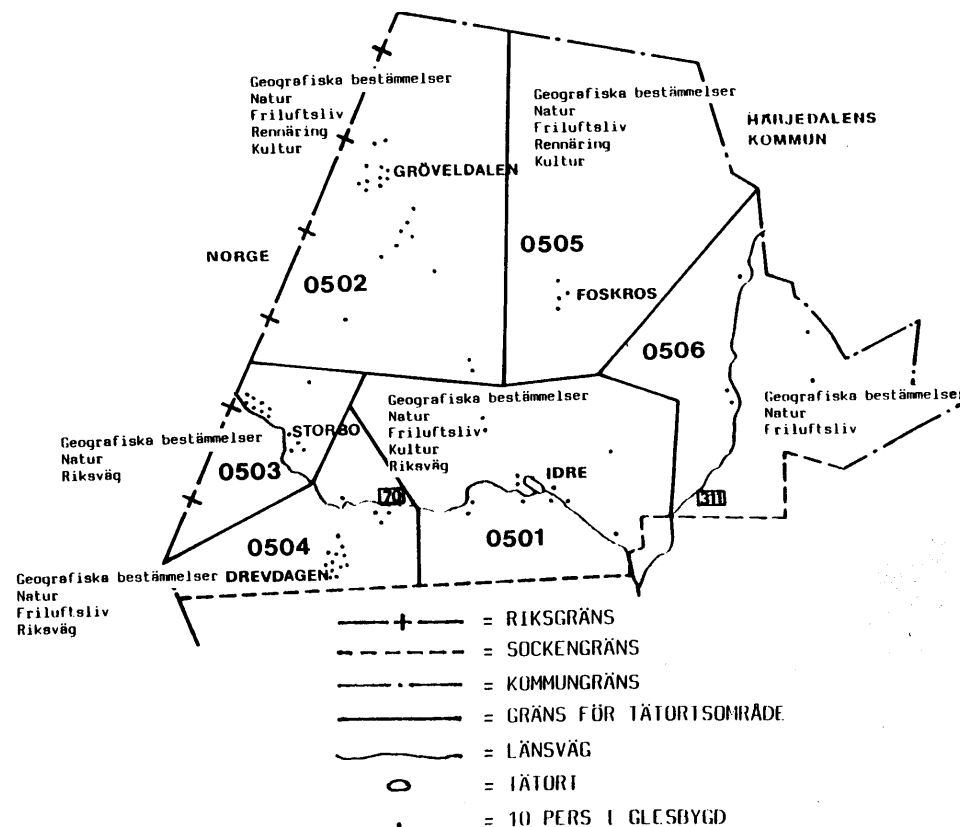
- Idrebyn (0501)
- Grövel dalen inkl Vassbo, Guttusjön (0502)
- Flötningen, Storbo (0503)
- Drevdagen, Drosbacken, Flickerbäcken (0504)
- Foskros (0505)
- Lillfjäten (0506)

Utvecklingen inom de olika områdena beskrivs kortfattat med rekommendationer i efterföljande text, men rent generellt föreslås att all utveckling inom områdena ej skall stå i strid mot olika riksintressen.

För riksintressenas behandling, se respektive riksintresseavsnitt.

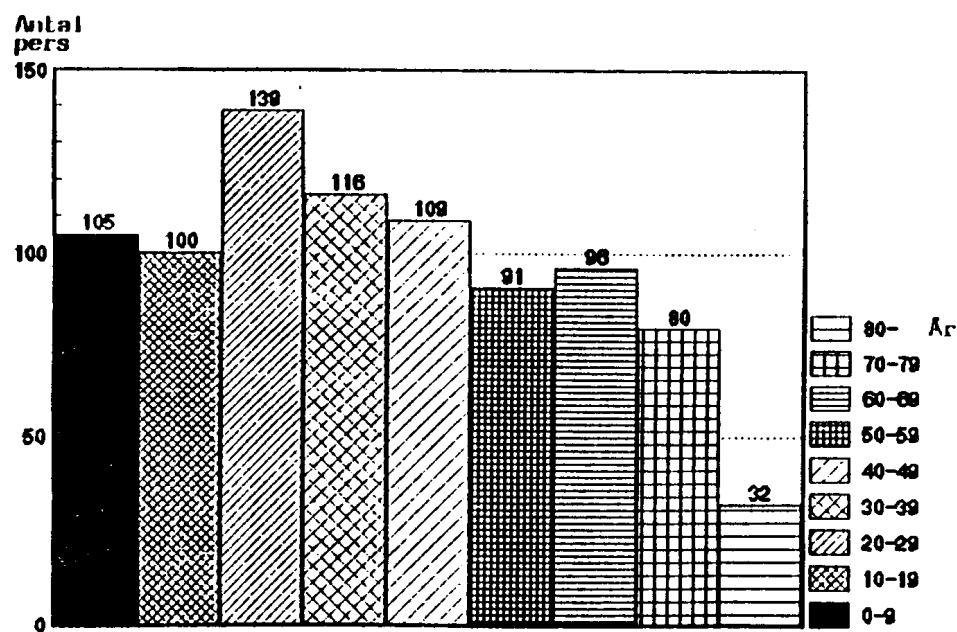
Områdesindelningen bygger på kommunens egen fördelning av fastigheter och används i olika statistiska sammanhang.

Befolkningssiffrorna är hämtade från SCB Demopak 1990-01-01.

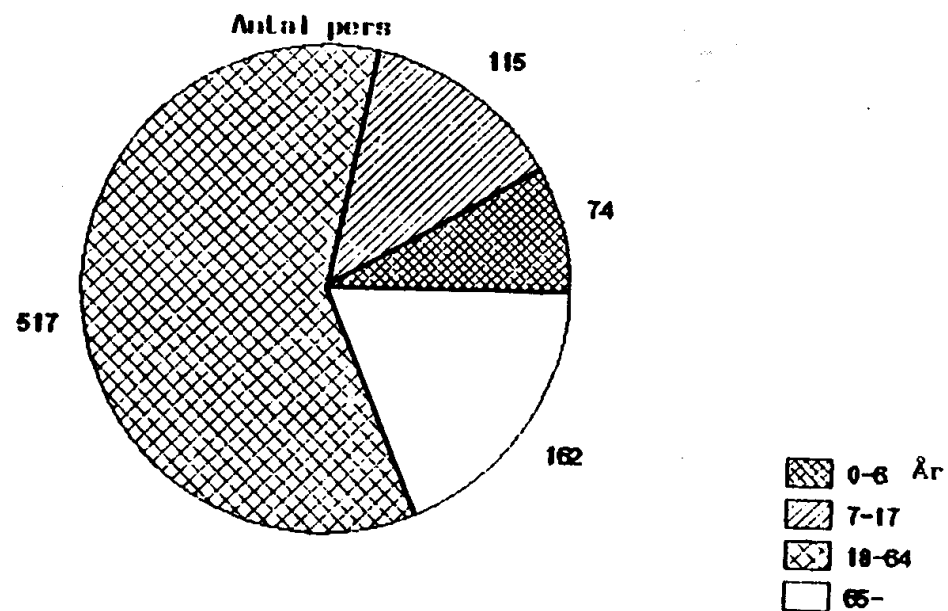


Delområde Idre socken

UTVECKLING INOM BEBYGGELSE OCH GLESBYGDSOMRÅDEN



Folkmängd 1990 01 01



Relativ fördelning

Delområde Idre socken

UTVECKLING INOM BEBYGGELSE OCH GLESBYGDSOMRÅDEN

Arbete med fördjupad översiktsplan för del av centrum pågår.

Detaljplan finns upprättad för de båda nämnda tätorterna.

IDREBYN

Idre är en av kommunens tre tätorter.

Inom Idre tätort finns offentlig och kommersiell service. Idre ingår i ett område, 0501, med glesbygd vilket totalt innehåller 868 invånare. Tätorten redovisar en mindre ökning i befolkningsutvecklingen sedan 1987. En positiv befolkningsutveckling prognosernas. Detta ställer krav på en offensiv kommunal planering för t ex offentlig och kommersiell service, mark för bostäder, industri, social omsorg, t ex barnomsorg, deltidsförskola, daghem och fritidshem, och gruppboende för utvecklingsstörda.

Några kilometer norr om byn finns en 18-håls golfbana.

Riksväg 70 går genom Idrebyn. För att förbättra trafikmiljön genom Idre tätort kan detta ske genom bl a någon form av trafikledsplan.

Inom byn finns kommunalt vatten och avloppsnät. Täkten för Idre är en borrad grundvattentäkt i Storåns deltaområde.

Planer

Översiktsplan för Dalafjällen, antagen av kommunfullmäktige, anger Idre by som basort för turistisk utveckling och Storsäterns by som aktivitetsort.

Översiktsplanarbete för Idre by har pågått under flera år men ej färdigställts.

Rekommendationer

- Fördjupad översiktsplan för Idre by bör färdigställas.
- Fördjupad översiktsplan för Idre centrum bör färdigställas
- En målsättning för centrumarbetet är att stärka eller utöka möjligheter till service och handelsändamål samt bostäder.
- Översyn av äldre detaljplaner inom tätorten där genomförandetiden har gått ut, utvärderas.
- Vid lokalisering av social verksamhet är det av stor vikt att detta sker i anslutning till offentlig och kommersiell verksamhet. Detta kan innebära samordningsvinster med personal, effektivisering i verksamheter och stimulerande sociala behov och kontakter kan uppnås.
- Aktiv markpolitik för att tillgodose mark för samhällets förändringar och utveckling.
- Vattentäkten ger ett bra vatten men den ligger olämpligt i närheten av riksväg 70 vid eventuella tankbilsolyckor eller liknande. En reservvattentäkt som täcker Idrebyns behov bör komma till stånd.

Delområde Idre socken

UTVECKLING INOM BEBYGGELSE OCH GLESBYGDSOMRÅDEN

GLESBYGD

Utanför Idrebyn redovisar glesbyggda området 187 invånare. Befolkningen är i huvudsak koncentrerad till Västanom, Grötholen och Höstsättern.

Inom området finns översiktsplan antagen för Hemmeråsen, Idre Flygfält, Höststäterna och Idrefjäll. Översiktsplanerna anger den turistiska utvecklingen inom områdena som en målsättning.

Pågående fördjupade översiktsplanen är under upprättande: - Haggbergsområdet - Grängesåsvallen.

Något bebyggelsetryck för permanentboende inom området kan ej avläsas, dock är det viktigt att Haggbergsområdet planlägges för att tillgodose framtida behov av planlagd mark för framförallt permanent bostadsbebyggelse.

Beträffande turistutvecklingen i området se rubrik "Bebyggelseutveckling" turism och fritidsboende.

Rekommendationer

Kommunens målsättning är att:

- översiktsplanerna för Höstsättern, Idre Fjäll, Hemmeråsen och Idre Flygfält föreslås gälla
- pågående arbete med fördjupade översiktsplanen för Haggbergsområdet och Grängesåsvallen skall slutföras
- detaljplan fastställda före den 1 januari 1979 bör ses över och eventuellt upphävas, ändras eller ges ny genomförandetid._

Plan

4: 67

Delområde Idre socken

**UTVECKLING INOM BEBYGGELSE OCH
GLESBYGDSOMRÅDEN**

Delområde Idre socken

UTVECKLING INOM BEBYGGELSE OCH GLESBYGDSOMRÅDEN

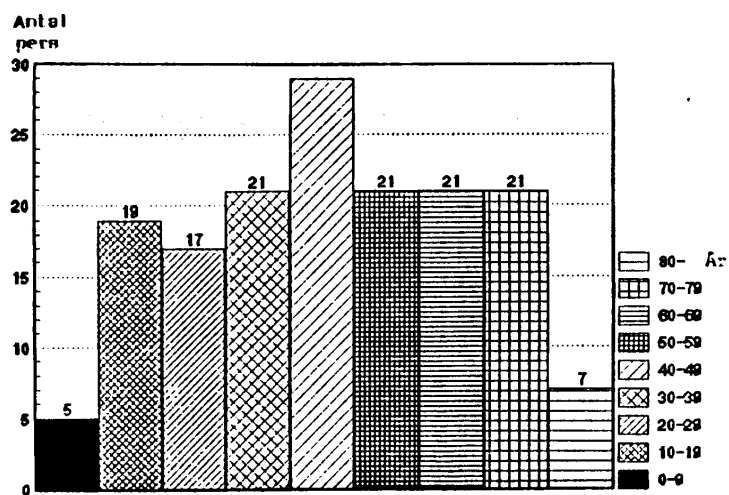
GRÖVELDALEN, VASSBO - GUTTUSJÖN

INGÅR ÄVEN GLESBYGD INOM OMRÅDENA

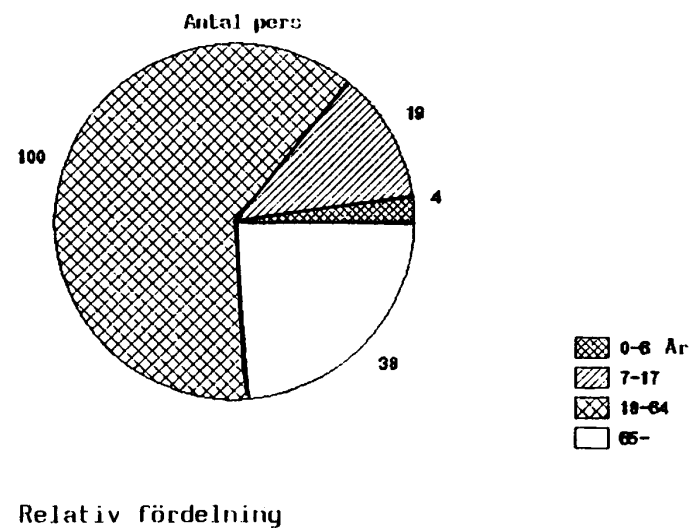
Byarna med glesbygd ingår i ett område, 0502, vilket lokalt innehåller 161 invånare.

Beträffande turistisk utveckling i området se rubrik "Bebyggelseutveckling" turism och fritidsboende.

Byarna redovisar en svag bebyggelseutveckling, något hus per år.



Folkmängd 1990 01 01



Delområde Idre socken

UTVECKLING INOM BEBYGGELSE OCH GLESBYGDSOMRÅDEN

STORSÄTERN

Storsätern är en by med 72 invånare. Kommersiell service finns i form av livsmedelsbutik, turistbyrå (sommartid), taxi, enkel läkarmottagning under turistsäsong vintertid. Kommunal service finns i form av t ex hemtjänst. Kommunalt va-nät finns utbyggt. Storsätern får sitt vatten från en källa ca 3 km öster om Storsätern.

Skolan är numera nedlagd och skolverksamheten är förlagd till Idre tätort.

Detaljplaner finns upprättade som innehåller byggrätt för bostäder, handel, garage, kyrka och allmänt ändamål. Detaljplaner redovisar ca 34 obebyggda tomtplatser. Befintlig bebyggelse har en blandning av permanent bebyggelse och fritidsbebyggelse.

Rekommendationer

Kommunens målsättning är att:

- verka för byns framtida fortlevnad genom att se positivt på turistisk utveckling i området.

För området gäller översiktsplan för Grövlans dalgång vilken behandlar i huvudsak den turistiska utvecklingen i området med hänsyn till pågående markanvändning som skogsbruk, rennäring etc.

Med hänsyn till Grövlans recipientförmåga bör översyn göras på de detaljplaner där genomförandetiden har gått ut, planer fastställda före den 1 januari 1979. Exempelvis kan en omfördelning av byggrätter bli aktuell inom Grövelsjöområdet.

Delområde Idre socken

UTVECKLING INOM BEBYGGELSE OCH GLESBYGDSOMRÅDEN

SÅGLIDEN

Sågliden är er, by med 23 invånare.

Kommersiell service finns i form av en bensinstation och taxi. Kommunal service finns i form av t ex hemtjänsten.

Kommunalt va-nät finns utbyggt i norra delen av byn.

Övrig kommersiell och kommunal service hänvisas till Storsäterns by och Idrebyn.

Rekommendationer

Kommunens målsättning är att:

- verka för byns framtida fortlevnad genom att se positivt på bebyggelse

VASSBO - GUTTUSJÖN

Vassbo är en by med 15 invånare och Guttusjön 1 invånare.

Kommersiell och kommunal service finns ej utbyggd i byarna. Kommunal service finns i form av t ex hemtjänsten.

Några fritidshus finns uppförda i Vassbo och Guttusjön.

Kommersiell och kommunal service hänvisas till Idrebyn.

Rekommendationer

Kommunens målsättning är att:

- verka för byns framtida fortlevnad genom att se positivt på bebyggelse

Delområde Idre socken

UTVECKLING INOM BEBYGGELSE OCH GLESBYGDSOMRÅDEN

GLESBYGD

Inom glesbygdsområden redovisas totalt 50 invånare vilka i huvudsak är bosatta inom följande områden; Floåsen, Nybo, Sågbäcken, Björnliden, Lövåsen, Olarsliden, Spånbergs, Valdals och Dyllens fritidshusområden, Huskläppen, Västerbäcken, Grövelfjäll, Grövelsjön, Sjöstugan, planområdet väster Storsäter KB.

Beträffande turistutvecklingen i området se rubrik "Bebyggelseutveckling" turism och fritidsboende.

Floåsen

Inom Floåsen finns ca 5 permanentbostäder och ca 5 fritidshus uppförda.

Nybo - Storbäcken

Inom Nybo-Storbäcken finns 4 permanenta bostäder och ca 17 fritidshus.

Inom ovanstående två områden finns ej någon kommersiell och kommunal service, ej heller några detaljplaner upprättade.

Björnliden, Sågbäcken och nedre Lövåsen

Inom ovanstående område finns 5 permanent bostäder och ca 290 fritidshus. Kommunalt vatten och avlopp finns utbyggt.

Rekommendationer

För området gäller översiktsplan för Grövlans dalgång vilken behandlar i huvudsak den turistiska utvecklingen i området med hänsyn till pågående markanvändning som skogsbruk, rennäring etc.

Med hänsyn till Grövlans redipientförmåga bör översyn göras på detaljplaner där genomförandetiden har gått ut, planer fastställda före den 1 januari 1979. Exempelvis kan en omfördelning av byggrätter bli aktuell inom Grövelsjöområdet.

Delområde Idre socken

UTVECKLING INOM BEBYGGELSE OCH GLESBYGDSOMRÅDEN

Lövåsen

Inom Lövåsen finns en permanent bostad i anslutning till befintlig hotell- och liftanläggning, Lövåsgården. Anläggningen har två liftar och en bäddkapacitet idag på 85 bäddar.

Förutom restaurang Lövåsgården finns ej någon kommersiell service. Kommunalt vatten och avlopp är delvis utbyggt. Vattentäkten i Lövåsen försörjer även Sågbäcken, Björnliden och Sågliden.

Olarsliden, Spånbergs, Valdals och Dyllen

Inom ovanstående område finns en permanent bostad. För övrigt finns ca 120 tomter bebyggda med fritidshus.

Ca 86 tomter är bebyggda med fritidshus inom ovanstående område.

Inom detaljplaneområdena finns kommunalt vatten och avlopp, ingen kommersiell service.

Detaljplan för sydsamiskt center vid Dyllen, laga kraft 1993-03-04, finns antagen av kommunfullmäktige.

Någon kommunal eller kommersiell service i Dyllenområdet finns ej.

Delområde Idre socken

UTVECKLING INOM BEBYGGELSE OCH GLESBYGDSOMRÅDEN

Huskläppen, Västerbäcken

Inom ovanstående område finns ca 8 permanentbostäder och ca 55 fritidshus utanför planlagt område. Dessutom finns ca 30 fritidshus bebyggda inom planlagt område.

Detaljplaneläggning pågår för ett mindre område i Västerbäcken innehållande ca 100 bäddar.

Kommunalt vatten och avlopp finns i huvudsak utbyggt inom hela området. Någon kommersiell service finns ej.

Grövelfjäll, Sjöstugan och Grövelsjögården

Inom ovanstående område finns ca 9 permanentbostäder och ca 40 fritidshus utanför planlagt område. Dessutom finns anläggningen Grövelsjöns fjällstation som innehåller ca 150 bäddar, restaurang, butik etc.

För övrigt se "Bebyggelseutveckling" turism och fritidsboende.

Inom Grövelfjälls turistanläggning pågår fördjupad översiktsplan för anläggningens framtida utveckling, dessutom pågår detaljplaneläggning för centrumområdet.

Delområde Idre socken

UTVECKLING INOM BEBYGGELSE OCH GLESBYGDSOMRÅDEN

Området i anslutning till Storsättern, väster om Grövlan

Se "Bebyggelseutveckling" turism och fritidsboende.

Övrigt

Spridd fritids- och permanentbebyggelse i anslutning till Storsätterns by uppgår till 6 permanent och 15 fritidshus. Dessutom finns Storsätra fjällhotell vilket innehåller restaurang och 70 bäddar.

Vattentäkt

Vattentäkten ligger nordost om Turiststationen

Rekommendationer

Skoterleder bör planeras så att de inte kommer för nära vattentäkten.

Plan

4: 75


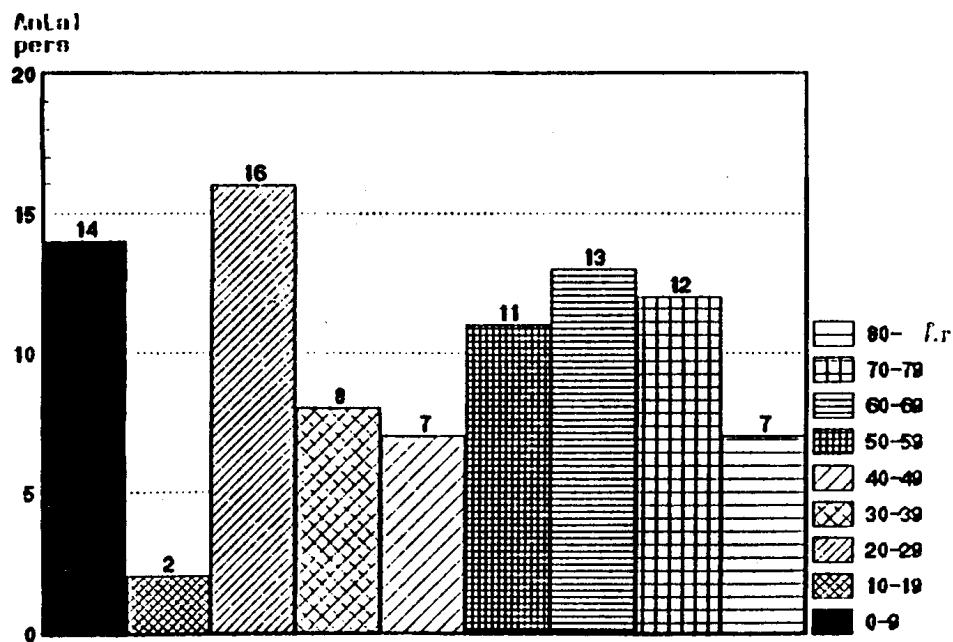
Delområde Idre socken

**UTVECKLING INOM BEBYGGELSE OCH
GLESBYGDSOMRÅDEN**

UTVECKLING INOM BEBYGGELSE OCH GLESBYGDSOMRÅDEN

Flötningen - Storbo

Dessa två byar ingår i ett område, 0503, med glesbygd vilket totalt innehåller 90 invånare. Byarna redovisar en svag bebyggelseutveckling, något hus per år.



Delområde Idre socken

UTVECKLING INOM BEBYGGELSE OCH GLESBYGDSOMRÅDEN

FLÖTNINGEN, STORBO

Dessa två byar ingår i ett område, 0503, med glesbygd vilket totalt innehåller 90 invånare. Beträffande turistutvecklingen i området se rubrik "Bebyggelseutveckling" turism och fritidsboende.

FLÖTNINGEN

Flötningen är en by med 52 invånare. Byn har ett svagt bebyggelsetryck. Kommersiell service i form av livsmedelsbutik finns. Kommunal service i form av vattenledning finns utbyggd. Vattentäkten för Flötningen ligger i skogsmark ca 1,5 km nordost om byn. Fördjupad översiktsplan eller detaljplan finns ej upprättad för byn. Byn redovisar 18 fritidshus och 18 permanentbostäder.

Rekommendationer

Kommunens målsättning är att verka för en positiv utveckling i byn genom att:

- verka för byns framtida fortlevnad genom att se positivt på bebyggelse

STORBO

Storbo är en by med 36 invånare. Byn har ett svagt bebyggelsetryck. Kommersiell service finns ej. Kommunal service i form av vattenledning, finns utbyggd. Vattenverket och tälten som är en borrad brunn ligger mitt i byn invid riksväg 70.

Fördjupad översiktsplan finns ej upprättad för byn. Detaljplaner, 1980 och 1989 finns, vilka innehåller 17 tomter i huvudsak för fritidsändamål varav 3 är obebyggda.

Utanför detaljplanelagt område i anslutning till byn finns uppförda 11 fritidshus och 8 permanentbostadshus.

Rekommendationer

Kommunens målsättning är att verka för en positiv utveckling i byn genom att:

- verka för byns framtida fortlevnad genom att se positivt på bebyggelse

En ny vattentäkt bör planeras som ligger utanför byn.

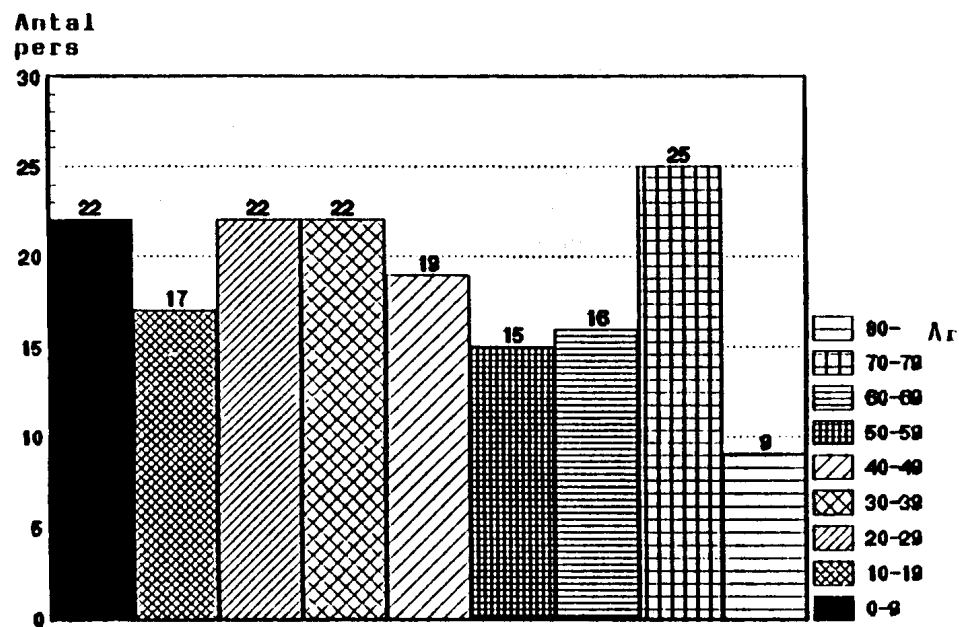
GLESBYGD

Utanför byarna redovisas glesbygd, 2 invånare. Något bebyggelsetryck finns ej. Inom området finns 8 fritidshus.

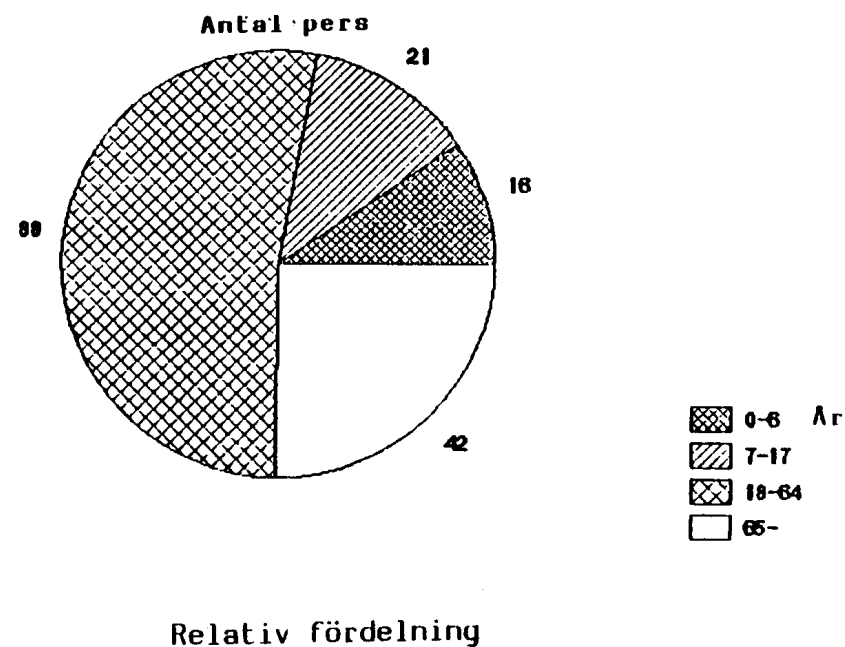
UTVECKLING INOM BEBYGGELSE OCH GLESBYGDSOMRÅDEN

DREVDAGEN

Byn ingår i ett område, 0504, med glesbygd vilket totalt innehåller 161 invånare



Folkmängd 1990 01 01.



Delområde Idre socken

UTVECKLING INOM BEBYGGELSE OCH GLESBYGDSOMRÅDEN

DREVDAGEN, DROSBACKEN, FLICKERBÄCKEN

Dessa byar ingår i ett område, 0504, med glesbygd vilket totalt innehåller 161 invånare.

Beträffande turistisk utveckling i området se rubrik "Bebyggelseutveckling" turism och fritidsboende.

DREVDAGEN

Drevdagens by är en by med 126 invånare. Drevdagen har ett svagt bebyggelsestryck.

Kommunal service finns i form av t ex hemtjänsten. Kommersiell service finns att tillgå i Idre, några mil nordost om Drevdagen. Kommunal vattenledning finns delvis utbyggd i byn. Ett nybyggt reningsverk finns i byn. Vattentäkten för Drevdagen ligger mitt i byn. Täkten är en bergborrad brunn.

Skolundervisning för låg- och mellanstadie bedrivs i privat regi. Högstadiundervisning hänvisas till Idre tätort.

Någon översiktsplan finns ej. Detaljplan 1989 finns för 15 fritidshustomter varav 14 obebyggda.

Rekommendationer

Kommunens målsättning är att verka för byns framtid genom att fullfölja påbörjat arbete med fördjupad översiktsplan för Drevdagens by. Översiktsplanen skall ge riktlinjer för byns bebyggelseutveckling.

Med hänsyn till befintlig vattentäkts läge i byn, bör en ny vattentäkt rekognoseras.

Delområde Idre socken

UTVECKLING INOM BEBYGGELSE OCH GLESBYGDSOMRÅDEN

DROSBACKEN, FLICKERBÄCKEN

Beträffande turistutveckling i området se rubrik "Bebyggelseutveckling" turism och fritidsboende.

De båda byarna redovisar 34 invånare, svagt bebyggelsetryck.

Kommunal service finns i form av t ex hemtjänsten. Kommersiell service finns att tillgå i Idre, några mil från Drosbacken och Flickerbäcken.

Någon översiktsplan eller detaljplan finns ej.

Rekommendationer

Kommunens målsättning är att verka för byarnas framtid genom att:

- se positivt på bebyggelse

GLESBYGD

Inom glesbygdsområde redovisas 7 invånare.

Plan

4: 81

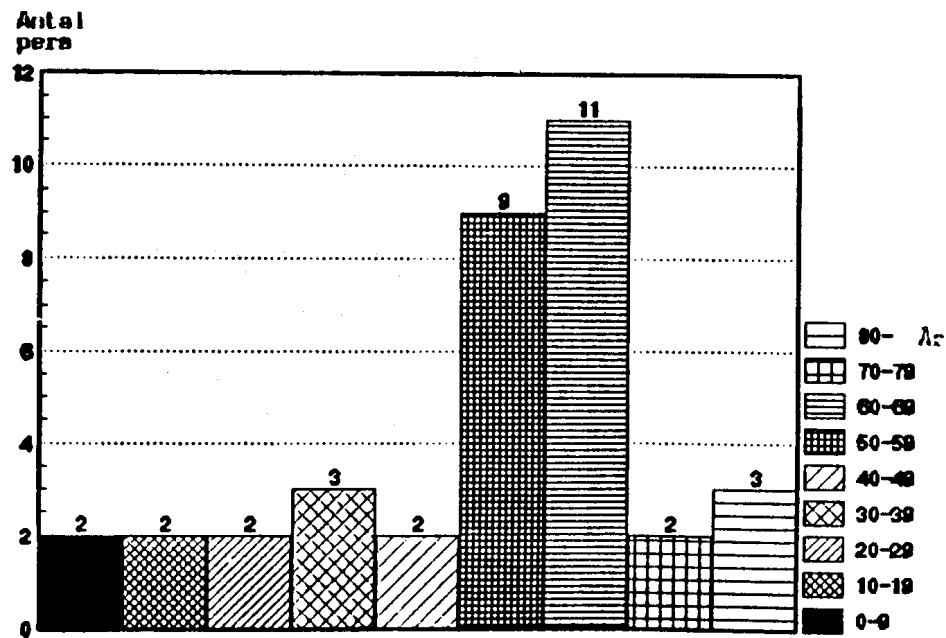
Delområde Idre socken

**UTVECKLING INOM BEBYGGELSE OCH
GLESBYGDSOMRÅDEN**

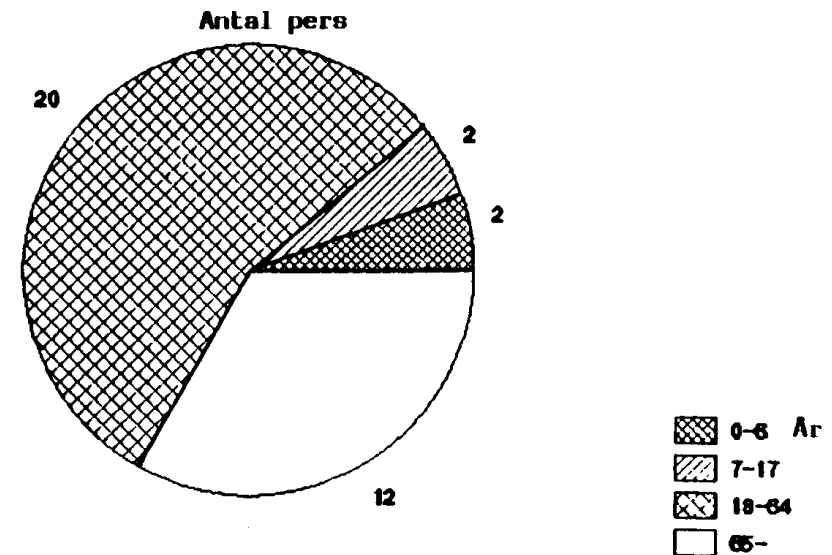
UTVECKLING INOM BEBYGGELSE OCH GLESBYGDSOMRÅDEN

FOSKROS

Byn ingår i ett område, 0505, med glesbygd vilket totalt innehåller 36 invånare



Folkmängd 1990 01 01.



Relativ fördelning

Delområde Idre socken

UTVECKLING INOM BEBYGGELSE OCH GLESBYGDSOMRÅDEN

FOSKROS

Foskros är en by med 25 invånare. Foskros by har ett svagt bebyggelsetryck.

Kommunal service finns i form av t ex hemtjänsten. Kommersiell service finns att tillgå i Idre några mil söder om Foskros.

Utanför detaljplan finns ca 25 fritidshus och 16 permanentbostadshus.

Beträffande turistutveckling i området se rubrik "Bebyggelseutveckling" turism och fritidsboende.

GLESBYGD

Inom glesbygdsområde redovisas 11 invånare vilka i huvudsak är bosatta i Grundån, Klutsjön. Dessutom beskrivs glesbygdsområdet Grunddagssäterna.

Utanför detaljplan finns inom glesbygdsområdet 69 fritidshus och ett permanent bostadshus.

Beträffande turistutveckling i området se rubrik " Bebyggelseutveckling " turism och fritidsboende.

Rekommendationer

Kommunens målsättning är att verka för en positiv utveckling av byn genom att:

- se positivt på bebyggelse.
- se positivt på den turistiska utvecklingen i området.

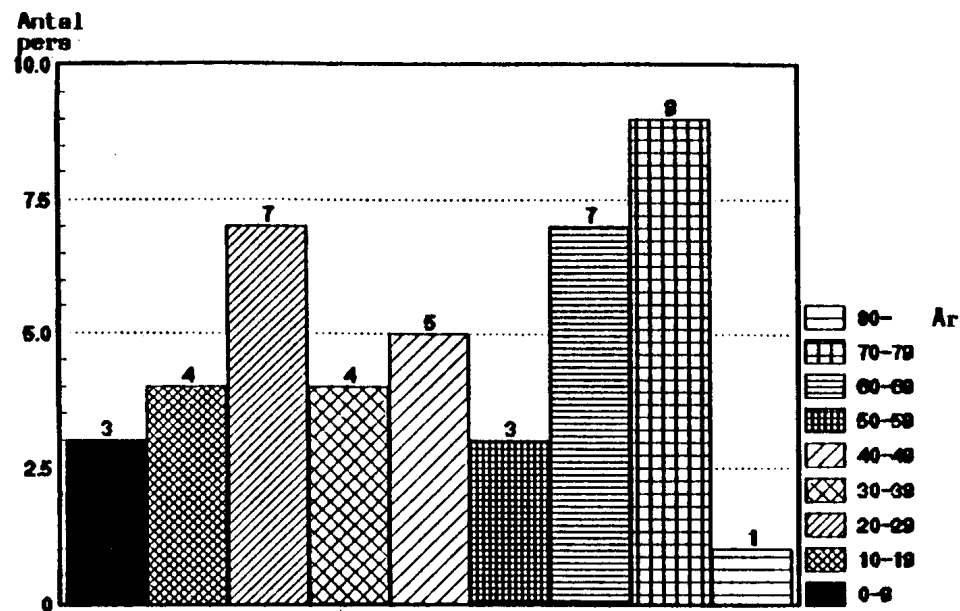
Fördjupad översiktsplan för Foskros bedöms ej nödvändig för närvarande.

Delområde Idre socken

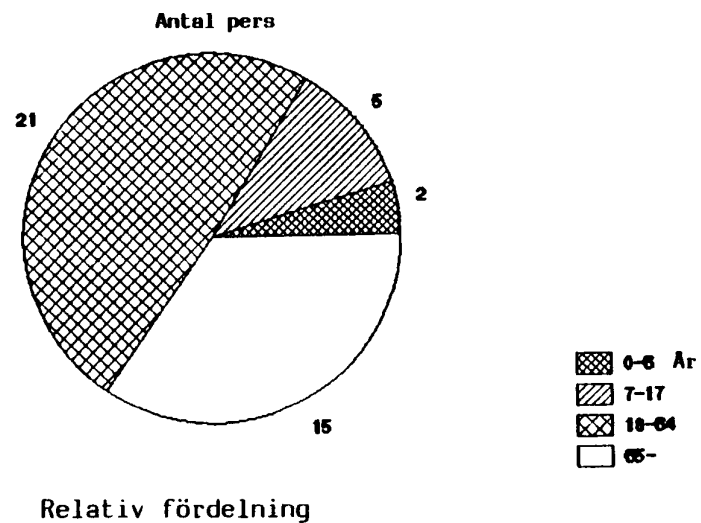
UTVECKLING INOM BEBYGGELSE OCH GLESBYGDSOMRÅDEN

LILLFJÄTEN

Byn ingår i ett område, 0506, med glesbygd vilket totalt innehåller 43 invånare



Folkmängd 1990 01 01



Delområde Idre socken

UTVECKLING INOM BEBYGGELSE OCH GLESBYGDSOMRÅDEN

LILLFJÄTEN

LILLFJÄTEN

Lillfjäten är en by med 19 invånare.

Kommersiell service finns i form av restaurangverksamhet. Kommunal service finns i form av t ex hemtjänsten.

Fördjupad översiktsplan eller detaljplan finns ej.

Inom eller i direktanslutning till byn finns ca 10 fritidshus.

Byn har ett mycket stort allmänt kulturmiljöintresse.

Rekommendationer

Kommunens målsättning är att verka för byns utveckling genom att:
- se positiv på bebyggelse.

Se rekommendationer under rubrik "Kulturmiljövård" sid 4:96 - 4:99

GLESBYGD

Inom glesbygdsområdet finns de mindre byarna Storfjäten och Häggberget. I Storfjäten kan avläsas ett visst bebyggelsetryck för fritidshus.

Beträffande turistutvecklingen i området se rubrik "Bebyggelseutveckling" turism och fritidsboende.

Delområde Idre socken

MILJÖ

MARKRADON

Översiktlig kommunomfattande markradonundersökning har upprättats av Statens Geologiska institut 1988 09 23. Undersökningens syfte har varit att klassa kommunens mark i hög-, normal- och lågriskområden enligt rekommendation från Statens Planverk.

Sammanfattningsvis görs i utredningen följande indelning avseende radon från marken.

<u>Områden</u>	<u>Radonrisk</u>
Särna	Låg
Idre	Låg
Åsen	Normal
Älvdalen	Normal
Blyberg	Normal

Övriga områden som ej undersöks inom utvalda tätorter samt övrig mark med glesbebyggelse bedöms i utredningen generellt vara normalriskområden respektive lågriskområden enligt radonriskkarta som tillhör utredningen.

Rekommendationer

Erforderlig hänsyn skall tas till utredningens resultat vid planering av bebyggelse och nybyggnation

Delområde Idre socken

MILJÖ

AVFALLSHANTERING

Inom Idre socken finns nyöppnad avfallsanläggning i Vassbo vilken betjänar Särna och Idre socknar. Avfallsanläggningen bedöms klara ca 30 års hantering. I övrigt finns bytippar i Drevdagen och Flötningen.

Zon som skall vara fri från bebyggelse är för Vassbo avfallsanläggning 1 kilometer, samt för Drevdagens och Flötningens avfallsanläggningar 200 meter. Zon, fri från bebyggelse, redovisas på plankartan. Avfallsplan är fastställd av kommunfullmäktige i oktober 1993.

LUFTVÅRD

Inom området finns ej någon nedsmutsande industri vilken kräver särskilda åtgärder beträffande luftvård. Avfallsplan är fastställd av kommunfullmäktige i oktober 1993.

VATTENVÅRD

Inom Idre socken finns reningsverk i Idrebyn och Storsäterna och Drevdagen. Sågliden har biologisk damm.

Anläggningarna belastas till stor del av turistanläggningar. Eftersom Idreområdet är utvecklingsområde för turistiska satsningar kommer reningsanläggningarna att få kraftigt ökad belastning .

Rekommendationer

Genom framförhållning skall säkerställas att verken fortlöpande har erforderlig reningskapacitet.

Generellt gäller 200 meters skyddszon från bebyggelse vid lokalisering av nya reningsverk eller etablering av bebyggelse i anslutning till reningsverk om inte särskilda skäl kan påvisas.

MILJÖ

ÖVERSVÄMNING

Större översvämningar har förekommit kring Idresjön mellan Brattströmmen och Idre flygplats.

Norr om Brattströmmen i Österdalälven har schaktningsarbeten utförts så att de tidigare mycket höga vattenstånd vid Idrebyn har, sänkts, och på så sätt har översvämningensrisken som främst orsakas av smälltvatten minskats.

SKJUTBANOR

Skjutbanor finns inom Idre socken på följande platser: Idre by (7 km nordväst om Idre by utmed Foskrosvägen), Flötningen, Floåsen och Foskros ("Sogna").

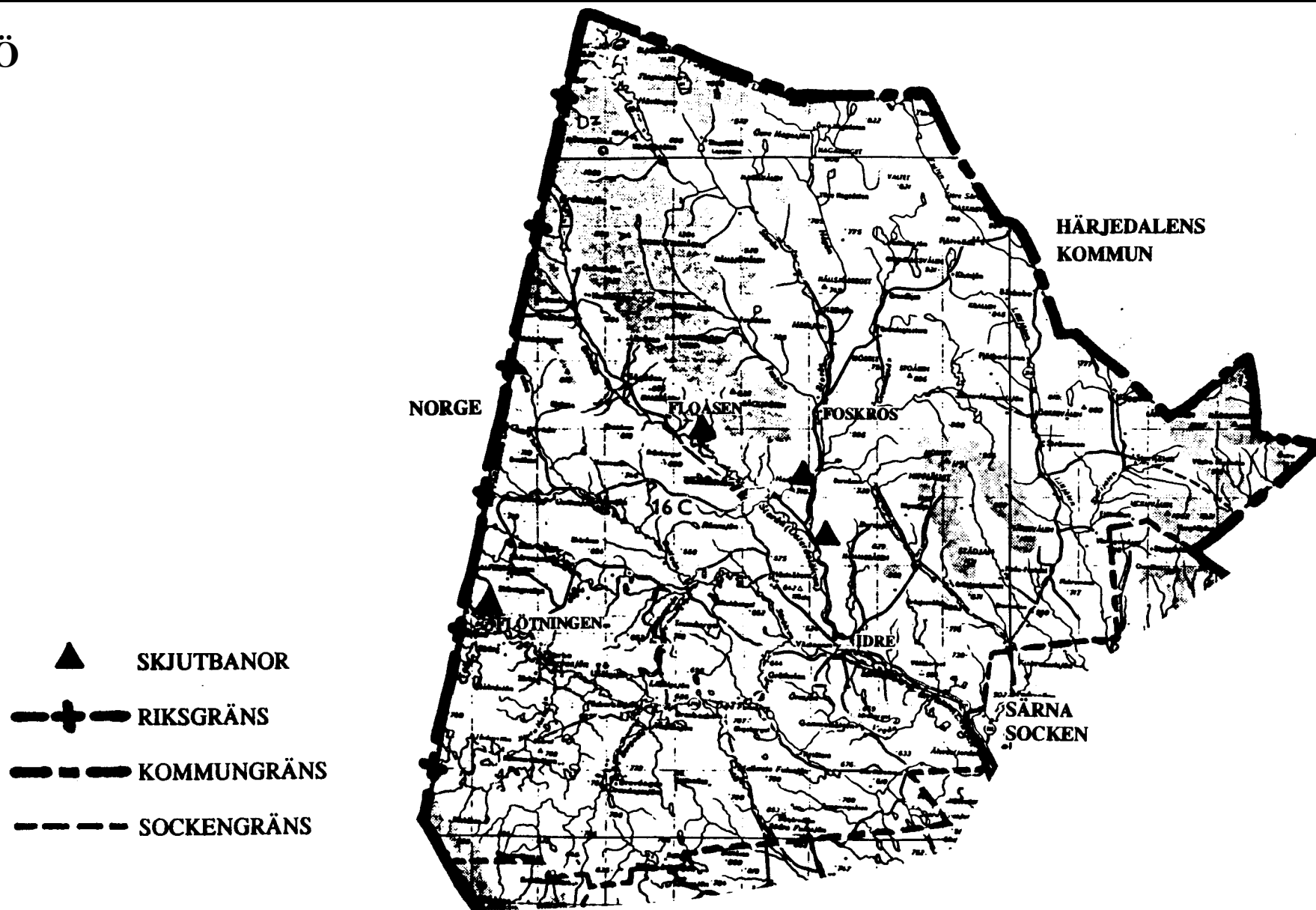
Rekommendationer

Kommunen svarar för att en utredning genomförs beträffande skjutbanornas framtida utveckling

Plan

Delområde Idre socken

MILJÖ



Delområde Idre socken

NATUR

NATIONALPARK, NATURRESERVAT

Befintlig nationalpark NVL 4 § (Naturvårdslagen)

Inom Idre socken finns Långfjället med Töfsingdalens nationalpark beslut 1960 10 28 storlek 1 365 ha. Vad som gäller för nationalparkerna finns fastställt i respektive nationalparksreglementet reviderade den 6 december 1968.

Töfsingdalens nationalpark äger ytterligare skydd genom bestämmelserna i naturresurslagen (NRL).

Rekommendationer

Kommunen anser att NRL 3 kap 1, 5 §§ samt nationalparksförordnandet skall tillämpas och därmed anses att nationalparken har erforderligt skydd.

Befintliga naturreservat N V L 7 §

Inom Idre socken finns följande naturreservatsförordnande:

Städjan - Nipfjället beslut 1993 10 14 areal 21 600.

Inom Städjan - Nipfjället naturreservat är området av naturvårdsverket utpekad som riksintresse för geografiska bestämmelser NRL 3 kap 1, 2 §§, 2 kap 6 § för naturvård och friluftsliv samt område av riksintresse för rennäring 2 kap 5 §.

Mot bakgrund av den belastning från Idre Fjäll och kommande utbyggnad av Hemmeråsen som motionsspår m m och rörligt friluftsliv kommer att utsätta angränsande områden för, anser kommunen att enligt "Gemensam deklaration om Älvdalens kommuns fjällvärld", punkt 10, ska parterna ta hänsyn till de anläggningar och verksamheter som Idre Fjäll disponerar respektive bedriver inom delar av Städjan - Nipfjällets naturreservat.

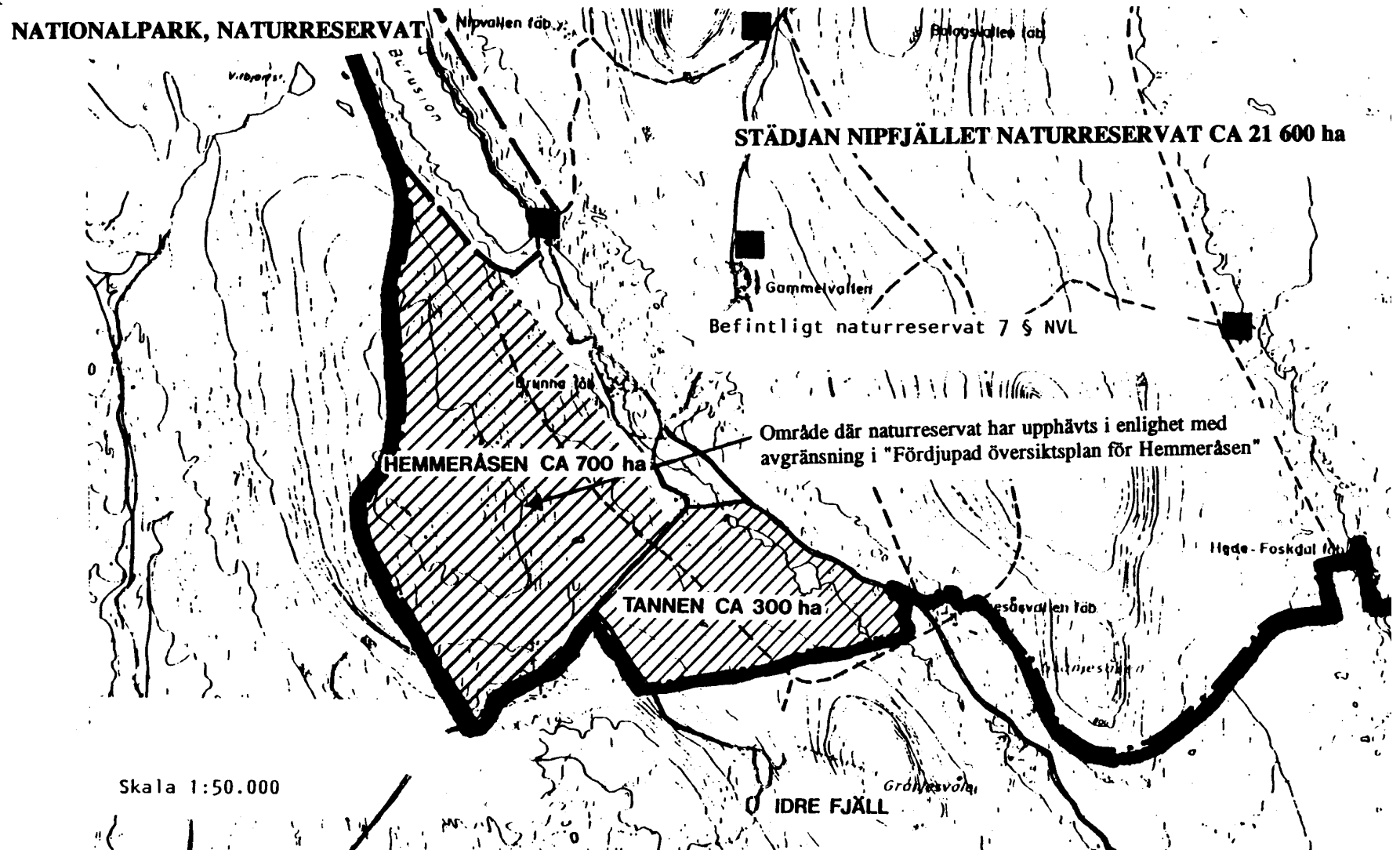
Naturreservatet för Hemmeråsen är upphävt inom de delar vilka "Fördjupad översiktsplan för del av Foskros 1:3-1 Hemmeråsen, Idre" redovisar. Kommunen anser dock att ett eventuellt upphävande av naturreservat för Tannenområdet m m bör utredas ytterligare med avseende på ovan nämnda belastning, se även karta sid 4:91.

Under rubrik geografiska bestämmelser, naturvård och friluftsliv, riksintressenas behandling, har kommunen redovisat hur riksintresset skall tillgodoses.

Plan

Delområde Idre socken

NATUR



Delområde Idre socken

NATUR

NATIONALPARK, NATURRESERVAT

Långfjället 69 000 ha, beslut 1993 10 14.

Långfjällets naturreservat är beläget inom ett område som av naturvårdsverket är utpekade som riksintresse för geografiska bestämmelser NRL 3 kap § 5 Långfjället - Rogenområdet, 2 kap § 6 för naturvård och friluftsliv samt område av riksintresse för rennäringen 2 kap 5 §.

Under rubrik geografiska bestämmelser, naturvård och friluftsliv, riksintressenas behandling, har kommunen redovisat hur riksintresset skall tillgodoses.

Drevfjället 32 300 ha, beslut 1993 10 14.

Drevfjällets naturreservat är beläget inom ett område som av naturvårdsverket är utpekade som riksintresse för geografiska bestämmelser NRL 3 kap §§ 1, 2 samt 2 kap §§ 2, 6 för naturvård och friluftsliv.

Under rubrik geografiska bestämmelser, naturvård och friluftsliv, riksintressenas behandling, har kommunen redovisat hur riksintresset skall tillgodoses.

Rekommendationer

Kommunen anser att gällande naturreservatsföreskrifter för Stådjan - Nipfjället, Långfjället och Drevfjället är tillräckliga.

NATUR

Förslag till naturreservat

Länsstyrelsen har den 27 december 1993 beslutat att bilda naturreservat på Vedungsfjället. Ärendet är överklagat till regeringen. Kommunen har i "Gemensam deklARATION om Älvdalens kommuns fjällvärld", bilagd till planförslaget, ställt sig positiv till bildande av naturreservat för Vedungsfjället.

Delområde Idre socken

NATURVÅRD

ÖVRIGA OMRÅDEN MED HÖGA NATURVÄRDEN VILKA EJ ÄR RIKSINTRESSANTA

Beteckningar enligt Naturvårdsprogram	Naturresevat (nat) Domänresevat (dom)	Beteckningar enligt Naturvårdsprogram	Naturresevat (nat) Domänresevat (dom)
1 Frönberget		33 Dalaberget	
4 Storsflon i Gröveldalen		35 Vålåbergets grotta	
5 Huskläppen - Öretjärnbäcken		36 Vålåberget	
6 Lövåsmynen		37 Gudmundåsen	
7 Kvannbäcken		38 Fiskvasselkölen	
8 Klutsjövålen - Signelåsen		40 Nysäteren	Dom
9 Eländesgraven		41 Gösjöåsen	
10 Grövlan		43 Blocktjärnsåsen	
12 Pål - Knutskölen			
14 Fjättorp	Dom		
16 Flöten			
19 Vassflon			
20 Grövelnäset	Dom		
21 Storflon			
22 Stockbäckskölen			
23 Tranåbergsån - Hösthån			
24 Tranuberget			
25 Hällmarkerna nordost Tranuberget			
26 Sörälven			
27 Skurflon			
29 Moränbacklandskapet öster om Idre			
30 Drosbacken			
32 Grötholsmyren			

Källa: Länsstyrelsens "Naturvårdsprogram för Kopparbergs län"

Delområde Idre socken

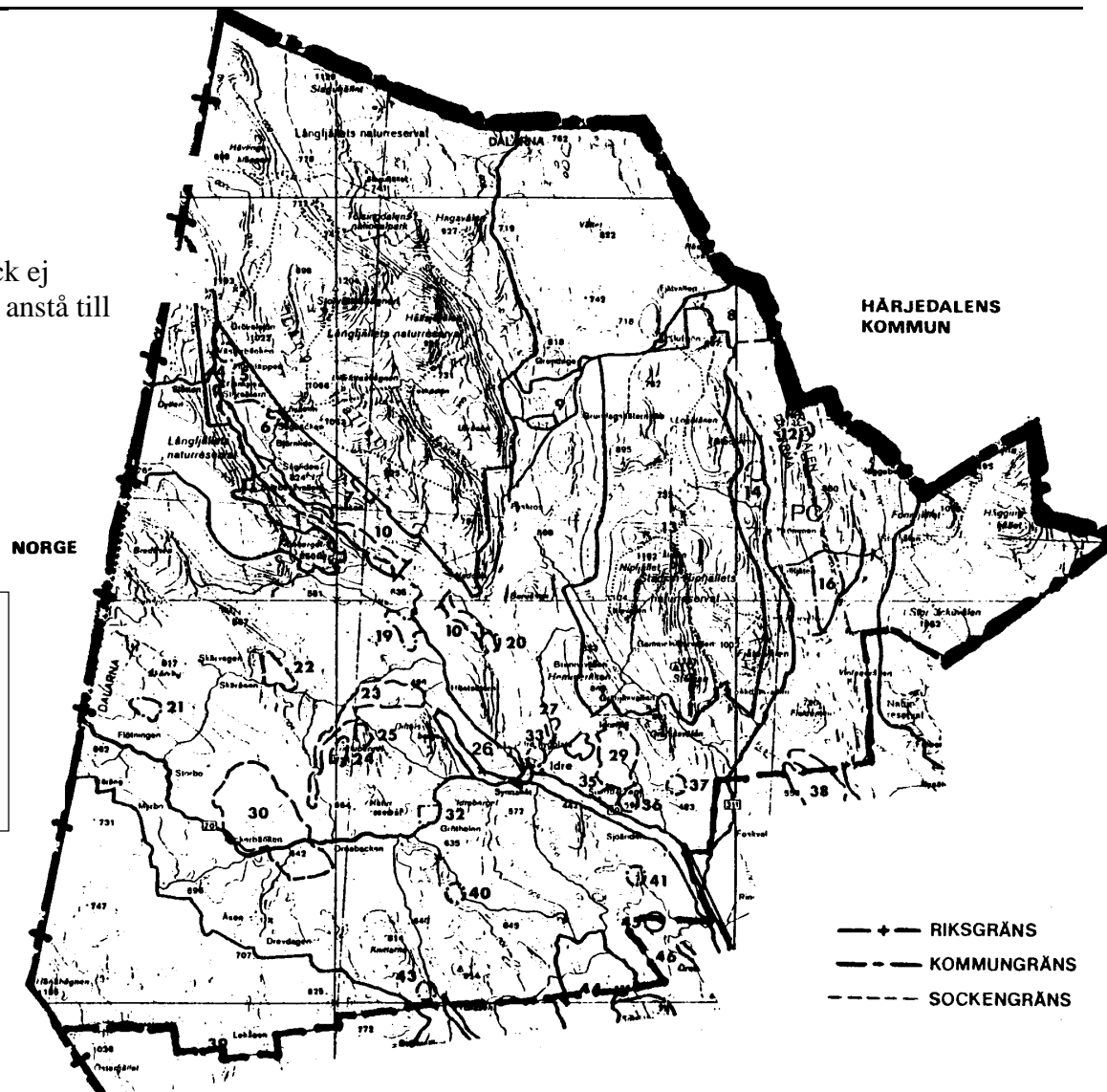
NATURVÅRD

ÖVRIGA OMRÅDEN MED HÖGA NATURVÄRDEN VILKA EJ ÄR RIKSINTRESSE

Områden inom socknen enligt NRL 2 kap 2 § finns vilka dock ej utgör riksintresse. Avgränsning och redovisning av dessa får anstå till kommande översiktsplanering.

Rekommendationer

För redovisade domänreservat på motstående sida bör utredas huruvida dessa skall ges lagligt skydd i form av t ex naturreservat, och för de övriga områden kan ytterligare naturhänsyn vara aktuella.



KULTURMILJÖVÅRD

Byar

De omnämnda byarnas odlingsmark har högsta värdering i länets landskapsprogram. I en del av dessa byar finns dessutom ett antal byggnader med ålderdomliga karaktärsdrag, vilket bidrar till att ge respektive by sin egen stil.

Fäbodan

Fäboden är en unik miljö för både ortsbor och utifrån kommande besökare. Den ålderdomliga bebyggelsen och floran för individen flera hundra år tillbaka i tiden.

De fäbodan som omnämns har stora kulturhistoriska värden, och det bildar tillsammans med den befintliga odlingsmarken värdefulla och intressanta miljöer.

Inventering av fäbodstigar föreslås att utföras av respektive by.

Övriga objekt

Dyllen - ett område för den samiska kulturen redovisas mer ingående på nästa sida.

Bygglovsbefrielse - Områdesbestämmelser

Utanför detaljplan är vissa byggnadsåtgärder befriade, såsom byte av fasadbeklädnad och taktäckningsmaterial samt vissa övriga exteriöra ingrepp. Utanför samlad bebyggelse är ombyggnader och mindre tillbyggnaden av småhus samt komplementbyggnader till dessa generellt befriade från bygglov.

Genom införande av områdesbestämmelser finns möjligheten att föreskriva en viss typ av fasadutformning, typ av taktäckningsmaterial m m.

Områdesbestämmelserna kan också användas för att utöka bygglovsplikten, och på så sätt kunna styra utformningen av byggnader i vissa fäbodmiljöer.

KULTURMILJÖVÅRD

55 Dyllen

För att stärka och skapa förståelse för den samiska kulturen och rennäringen har det under en flertal år arbetats med lokalisering av ett samecentrum inom Idre socken. Samecentrum skall innehålla museum, informations- och hantverks- lokaler, som dessutom har till uppgift att belysa den nuvarande och framtida markanvändning och intresseområden i norra kommundelens fjällregion, som t ex turism, jakt och fiske, naturvårds kultur, jord- och skogsbruk.

Härigenom får allmänheten möjlighet att, på ett pedagogiskt sätt, förstå de olika hänsyn och intressekonflikter som skulle kunna finnas.

Många olika platser har utvärderats och Dyllenområdet har förordats.

Området ligger inom Långfjällets Naturreservat. Området är beläget ungefär 1 km från riksgränsen mot Norge, ca 250 m norr om vägen mellan Storsättern och Valdalen. Inom området finns naturvärden av högsta klass såväl topografiska som biologiska, t ex månghundraårig fjällskog, gamla vindfällen med rotstjälp bestående av grova träd och kvista.

Topografiskt är området oerhört intressant. Vacker utsikt mot fjällen i norr och sydväst. Lilla Olån rinner intill området.

Detaljplan för sydsamiskt center vid Dyllen är upprättad och har vunnit laga kraft 1993.

Rekommendationer

Dyllen är idag ej riksintresse för kulturmiljövården enligt naturresurslagens 2 kap 6 §. Kommunen avser dock att den genom framställan till riksantikvarieämbetet prövas som riksintresse för kulturmiljövården.

56 Valdalsbygget

Fäboden ligger intill norska gränsen ca 4 km väster om Storsätterns by. Fäboden avgränsas av befintlig vall. Vallen innehåller ca 6 byggnader, vilka i huvudsak är i god kondition. Vallen har ett allmänt intresse på grund av att den ursprungliga fäbodmiljön i huvudsak är bevarad. Några byggnader är borttagna men torde lätt kunna återställas. Vallen är lättillgänglig genom sitt läge ca 2 km från allmän väg 1058. Vallen är i Domänverkets ägo.

Rekommendationer

Fäboden skall förses med områdesbestämmelser.

Valdalsbygget är idag ej riksintresse för kulturmiljövården enligt naturresurslagens 2 kap 6 §. Kommunen avser dock att den genom framställan till riksantikvarieämbetet prövas som riksintresse för kulturmiljövården.

Delområde Idre socken

Byar, fäbodan med kulturhistoriskt intressanta områden som inte bedöms vara av riksintresse ges generella rekommendationer.

Namn på byar och fäbodan

- 44 Fjätvallen
- 45 Klutsjön
- 46 Lillfjäten
- 47 Flötningen
- 48 Gjoten
- 49 Stenåsen
- 50 Grunddagssätern
- 51 Foskdalsvallen
- 52 Foskdalen
- 53 Hammarsäterna
- 54 Ulandshögen

Fäbodan och övriga objekt med kulturhistoriskt intressanta områden som av kommunen bedöms utgöra riksintresse enligt naturresurslagens 2 kap 6 §, men av länsstyrelsen i Kopparbergs län ej ansetts utgöra riksintresse

Namn på fäbodan och övriga objekt

- 55 Dyllen (sameområde)
- 56 Valdalsbygget

Rekommendationer

Inom dessa områden ska kompletteringsbebyggelse anpassas till landskapet och den äldre bebyggelsen.

Största hänsyn till markägare och byarnas utvecklingsmöjligheter skall behandlas i framtida fördjupade översiktsplanen med beaktande av bevarande av kulturvärdena. De fäbodan som omnämns föreslås att skyddas t ex genom områdesbestämmelser. (Valdalsbygget skall förses med områdesbestämmelser).

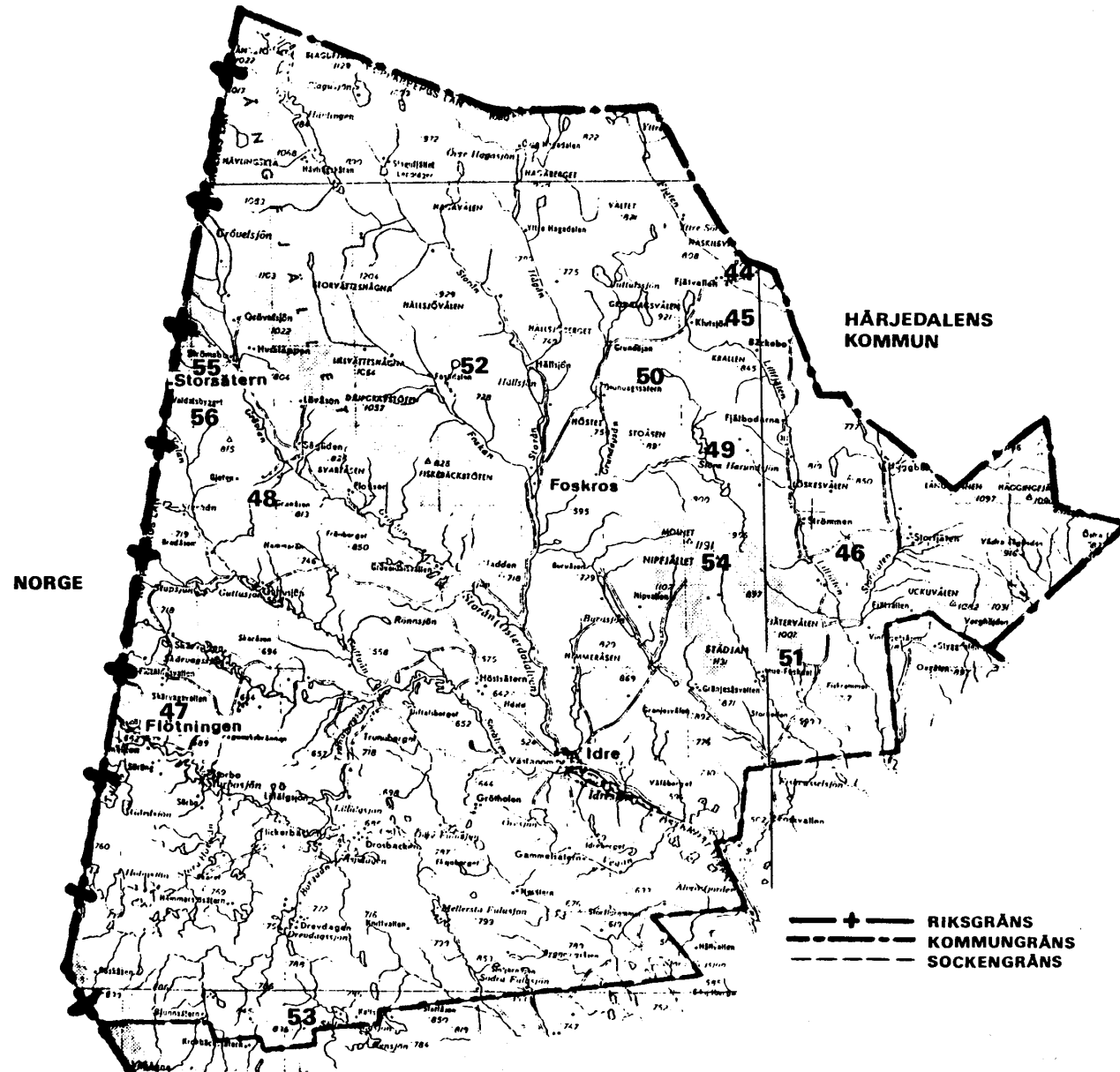
Skogsbruket bör bedrivas med hänsyn till ovan nämnda områden samt i övrigt enligt skogsvårdslagen.

Inventeringsarbete för fäbodan inom Särna - Idre socknar har påbörjats och bör göras klart.

Plan

Delområde Idre socken

KULTURMILJÖVÅRD



Delområde Idre socken

KULTUR

Byggnadsminne

Kulturmiljölagen 3 kap behandlar byggnadsminne.

Inom Idre socken finns följande byggnadsminne:

Lomviksgården, Storbo 1:19 sedan 1992-02-01.

Kyrklig kulturminnen

Kulturminneslagen 4 kap behandlar kyrkliga kulturminnen.

<u>Kyrkor</u>	<u>Byggnadsår</u>
Idre	1993
Storsäterna	1968 ej KML

<u>Begravningsplatser</u>	<u>anläggningsår</u>
Drevdagens begravningsplats	1953 ej KML
Idre	Okänt (utvidgad 1939)
Storbo begravningsplats	Okänt (gravsten från 1840)
Storfjäterns begravningsplats	1922
Storsäterns begravningsplats	1916

Rekommendationer

Ej KML = Samråd bör ske med antikvariatisk myndighet vid förändring

Anm KML = Kulturminneslagen

Plan

4: 101

Delområde Idre socken

KULTUR

SKOGSBRUK

LAGTEXT SKOGSVÅRDSLAGEN

Allmänna bestämmelser

1 § Skogen är en nationell tillgång som skall skötas så att den uthålligt ger en god avkastning samtidigt som den biologiska mångfalden behålls. Vid skötseln skall hänsyn tas även till andra allmänna intressen. Lag (1993:553).

Skogsbruk

16 § I svårföryngrad skog eller skyddsskog får avverkning inte ske utan Skogsvårdsstyrelsens tillstånd. I ansökan om tillstånd skall sökanden redovisa vad han avser att göra för att tillgodose naturvårdens och kulturmiljövårdens intressen. I samband med att tillstånd ges kan Skogsvårdsstyrelsen besluta om åtgärder för att begränsa eller motverka olägenhet och trygga återväxten. Tillstånd behövs inte för röjning eller gallring som främjar skogens utveckling. Lag (1993:553).

17 § Regeringen eller den myndighet som regeringen bestämmer får för visst eller vissa områden föreskriva att tillstånd till avverkning av svårföryngrad skog inte får ges

1. i fråga om skog på mark som inte i genomsnitt kan producera minst en kubikmeter virke om året per hektar, om det inte finns särskilda skäl,
2. för byggande av skogsbilväg om nyttan av vägen för skogsbruket inte motsvarar kostnaden för den eller om vägen inte kan passas in i en vägnätsplan. Lag (1993:553).

Fjällnära skog

18 § Tillstånd till avverkning i fjällnära skog får inte ges om avverkningen är oförenlig med intressen som är av väsentlig betydelse för naturvården eller kulturmiljövården.

När tillstånd ges skall Skogsvårdsstyrelsen besluta om vilka hänsyn som skall tas till naturvårdens och kulturmiljövårdens intressen, såsom i fråga om hyggets storlek och förläggning samt tillåten avverkningsform. Lag (1993:553).

20 § Innan avverkning sker inom ett område där renskötsel får bedrivas enligt rennäringslagen (1971:437) under hela året (renskötselns året-runt-marker) skall berörd sameby beredas tillfälle till samråd enligt föreskrifter som meddelas av regeringen eller den myndighet som regeringen bestämmer. Lag (1993:553).

21 § I ansökan om tillstånd enligt 16 § till avverkning skall sökanden redovisa vad han avser att göra för att tillgodose rennäringsens intressen. Inom renskötselns året-runt-marker får tillstånd inte meddelas om avverkning

1. medför sådant väsentligt bortfall av renbete att möjligheterna att hålla tillåtet renantal påverkas, eller
2. omöjliggör sedvanlig samling och flyttning av renhjord.

Delområde Idre socken

SKOGSBRUK

Fjällnära skog

I Idre socken finns fjällnära skog, dels inom ett stort område i socknens norra del och dels inom ett mindre område i syd- västra delen. Övriga delar ligger inom området svårföryngrad skog.

För skogsbruk i den fjällnära skogen gäller fr o m 1 juli 1991 nya regler enl SVL. Reglerna innebär bl a:

- I fjällnära skog skall särskilda återhållsamhet iakttas vid bedrivande av skogsbruk
- Planerad hänsyn till naturvårdens, kulturmiljövårdens och rennäringens intressen skall redovisas i samband med ansökan om avverkning samt, för fastigheter över 500 ha, i utvecklade skogsbruksplaner.
- Större hyggen än 20 ha får inte tas upp.
- Slutavverkning är förbjuden på impediment.
- Utländska trädslag, t ex contortatall, får ej planteras.
- Skogsvårdsstyrelsen kan vägra tillstånd till slutavverkning i områden som är särskilt viktiga för natur- och kulturmiljövården. Om så sker har skogsägaren rätt till ersättning av staten.
- I områden där naturvärdena kan antas vara mycket höga men ofullständigt kända kan skogsvårdsstyrelsen genomföra en naturvärdesinventering. Inventeringen bekostas av staten eller till minst 50 % av annan initiativtagare.

Delområde Idre socken

SKOGSBRUK

DEFINITIONER

Normal skogsmark: All skogsmark nedanför gränsen för svårförnygrad skog, där skogsvårdslagen föreskriver skyldighet att anmäla slutavverkning.

Svårförnygrad skog: Ett bälte längs hela fjällkedjan som omfattar skog som är svår att förnygra på grund av dess ogynnsamma klimatiska läge. Ovanför denna gräns krävs skogsvårdsstyrelsens tillstånd till all form av slutavverkning inkl fjällskogsbädning. Svårförnygrad skog är också enligt definitionen skog som behövs för att förhindra att fjällgränsen flyttas nedåt. I skogsstyrelsens författning (SKSFS 1983: 1) anges gränserna för den svårförnygrade skogen.

Fjällnära skog: Skog inom området för svårförnygrad skog som är belägen ovanför gräns för fjällnära skog.

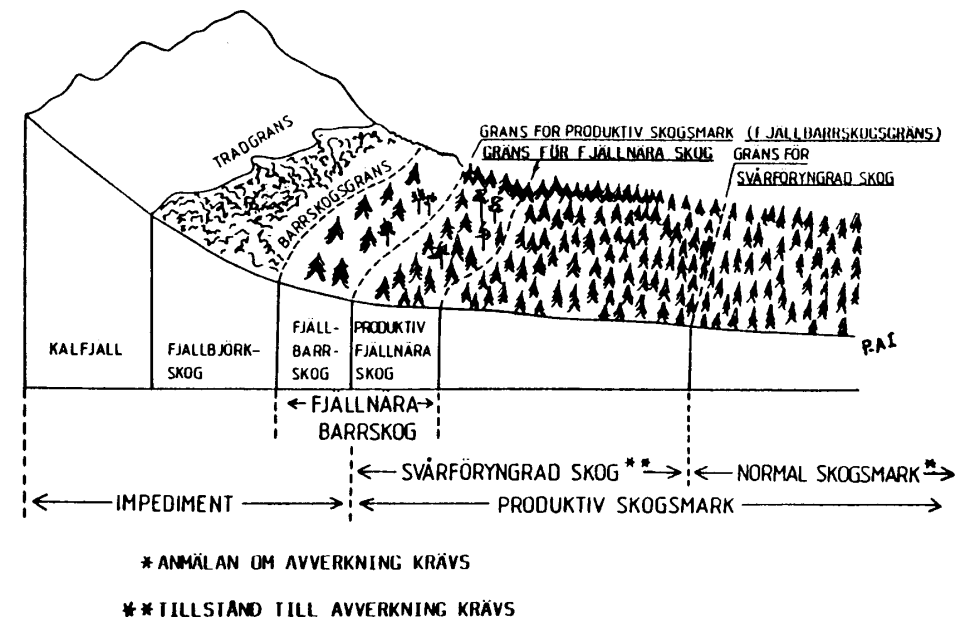
Fjällbarrskog: Utgöres av ett impedimentartat barrskogsbälte med stort inslag av fjällbjörk mellan den produktiva skogsmarken och fjällbjörkskogen.

Fjällbjörkskog: Ett impediment närmast kalfjället bestående av fjällbjörk.

Produktiv skogsmark: Skogsmark som producerar minst 1 m^3 sk per år och ha.

Impediment: Mark som producerar mindre än 1 m^3 sk per år och ha.

Gräns för svårförnygrad skog samt gräns för fjällnära skog återfinns på karta sid 4:105

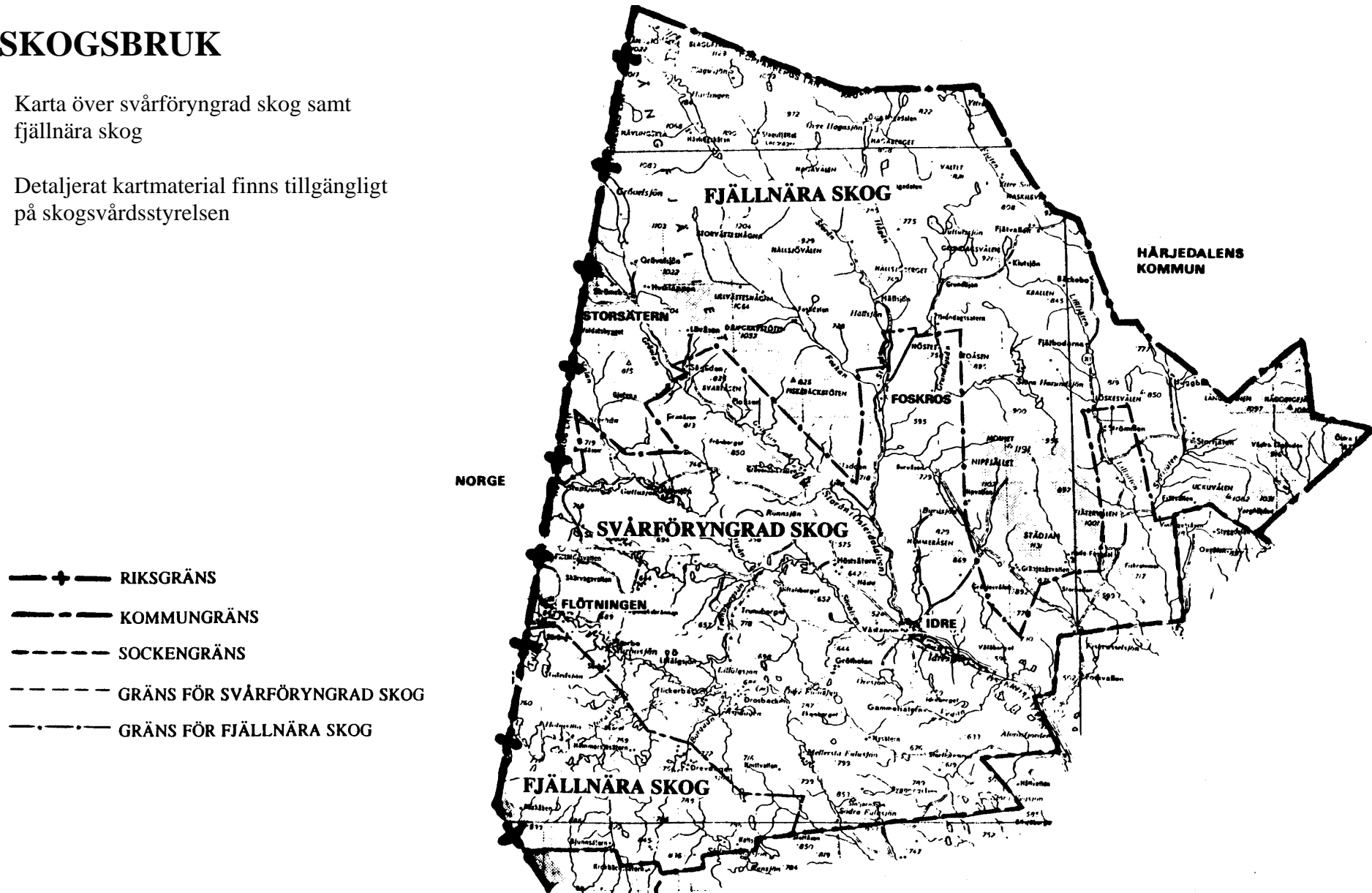


Delområde Idre socken

SKOGSBRUK

Karta över svårförnygrad skog samt fjällnära skog

Detaljerat kartmaterial finns tillgängligt på skogsvårdsstyrelsen



SKOGSBRUK

Rekommendationer

Markanvändningen för skogsbruk regleras enligt skogsvårdslagen.

Med utgångspunkt från de nya regler som införts för skogsbruk i fjällnära skog har skogsvårdsstyrelsen (SVS) i samverkan med länsstyrelsen samt Älvdalens och Malungs kommuner upprättat en utredning "Markanvändning i fjällnära skog inom Kopparbergs län". Utredningen redovisar intresseområden för rennäring, natur- och kulturmiljövård samt turism och friluftsliv. Den tar även upp samråds- och hänsynsrekommendationer.

Utredningen skall utgöra diskussionsunderlag för skogsbrukets samverkan med övriga intressen inom det fjällnära området och för kommunens samarbete med SVS i fjällnära frågor.

Skogsgödsling skall prövas i varje särskilt fall.

Plan

4: 107

Delområde Idre socken

OMRÅDEN MED VÄRDEFULLA MATERIAL

NRL KAP 7 §

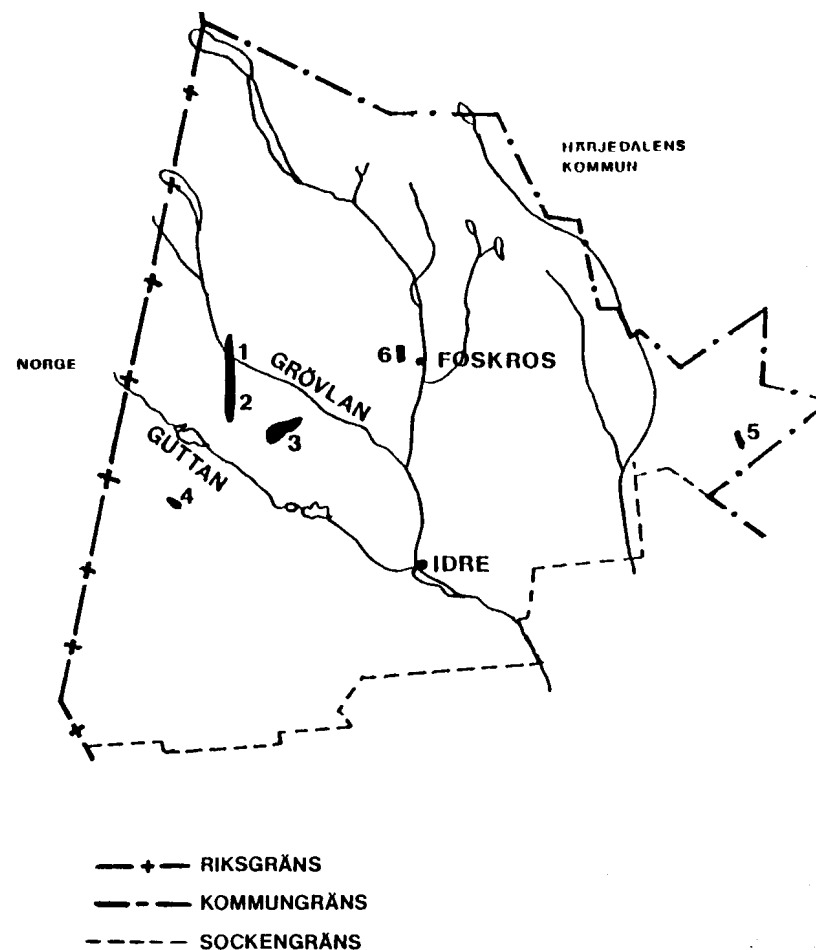
LAGTEXT NATURRESURSLAGEN NRL 2 KAP GRUNDLÄGGANDE HUSHÅLLNINGSBESTÄMMELSER

7 § Mark- och vattenområden som innehåller värdefulla ämnen eller material skall så långt möjligt skyddas mot åtgärder som kan påtagligt försvåra utvinningen av dessa.

Områden som innehåller fyndigheter av ämnen eller material som är av riksintresse skall skyddas mot åtgärder som avses i första stycket.

Anmärkning: Nedan redovisade objekt är ej riksintresse.

- 1 Utmålskomplex Sågliden, ägs av Boliden Mineral AB
Utmålen gäller bly (pb)
- 2 Utmålskomplex Guttusjön, ägs av Boliden Mineral AB
Utmålen gäller bly (pb)
- 3 Utmålskomplex Gröveldalsgruvan, ägs av Boliden Mineral AB
Utmålen gäller bly (pb)
- 4 Utmålskomplex Fågelleksgruvan, ägs av Boliden Mineral AB
Utmålen gäller bly (pb)
- 5 Fjällgruvan - Härjedalsgruvan - Jämtgruvan, ägs av Johan Mårtengans db
- 6 Gröveldalen, ägs av Boliden Mineral AB
Inmutning gäller koppar (Cu)



Delområde Idre socken

OMRÅDEN MED VÄRDEFULLA MATERIAL

NRL 2 KAP 7 §

GRUS

Anm. nedan redovisade objekt är ej riksintresse.

De nedan uppräknade områdena är redovisade av länsstyrelsen, miljövårdsenheten, som områden med värdefulla material. De utgör dock ingen fullständig bild av områden med värdefulla material. Inom de redovisade områdena pågår i många fall täktverksamhet.

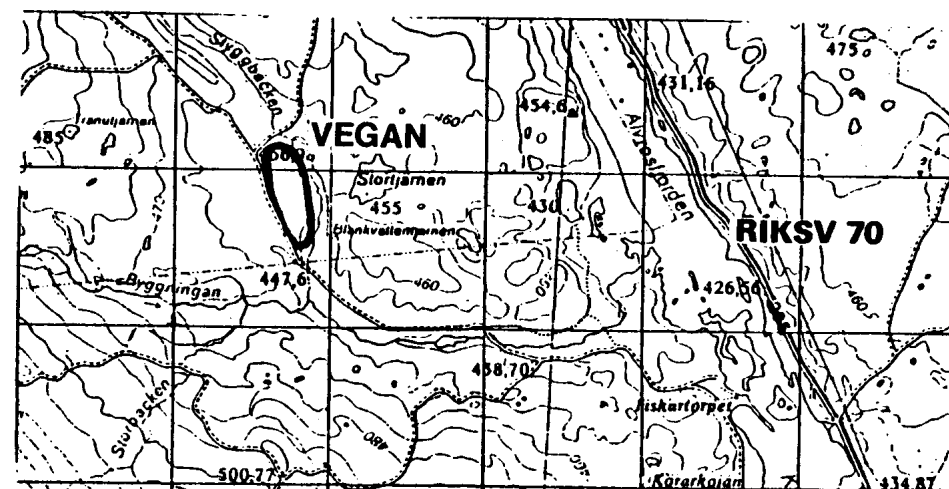
Inom Idre socken finns idag högkvalitativt grus vilket utvinns i:

- Tvärkroken
- Flygfältet
- Velan

Områdena är markerade på bredvidliggande kartor. Några framtida täktområden har ej redovisats inom Idre socken.

Torv


Om utdikning har gjorts för att kunna utvinna torv skall vid täktens återställning även diken återställas så att våtmarken blir bestående även om öppna vattenspeglar härigenom kommer att bildas.



Rekommendationer

Befintliga täkter bör utnyttjas optimalt. Hänsyn skall tas till de riksintressen som finns vid återställande av täktområdena.

**OMRÅDEN MED VÄRDEFULLA
MATERIAL
NRL 2 KAP 7 §**



Delområde Idre socken

KOMMUNIKATIONER FLYGFÄLT

Idre flygfält är beläget i anslutning till västra delen av Idre tätort. I

Stiftelsen Idre flygplats verkar för en kontinuerlig utveckling av Idre flygplats. Idre flygplats är idag godkänd som trafikflygplats.

Landningsbanan är anlagd med asfalt och utbyggd till 1220 meter. Fältets bredd är 30 meter. Fältet har fullständig belysning, inflygningsljus samt hinderljus. Stationsbyggnad, flygledartorn och hangarbyggnad finns uppförd.

Fördjupad översiktsplan finns upprättad och antagen av Älvdalens kommunfullmäktige.

Framtida inriktning

Den framtida inriktningen är att bredda stråket från 80,0 m till 150,0 m och därmed ges förutsättningar för instrumentbana. Åtgärden kräver även flyttning av länsväg 1058 något västerut.

Då denna målsättning är uppnådd har flygplatsen en förhöjd standard och därmed förhöjd regularitet.

Delområde Idre socken

KRAFTVERK

Inom Idre socken finns ett befintligt kraftverk:

Bårhusströmmen

	Effekt i MW	Energi GWh/år	I drift- tagen år	Fall- höjd	Stora:s Andel %
Båthusströmmen Belägen ca 1 mil norr Idre i Sörälven	4	15	1956	20	100 %

Någon planerad utvidgning av kraftverket är ej för närvarande aktuellt..

Rekommendationer

Kommunen ser positivt på lokaliseringen av kraftverket

Delområde Idre socken

KRAFTLEDNINGAR

NRL 2 KAP 8 §

Vattenfall har i beslut 1988 03 30 definierat vilka eldistributionsanläggningar som skall betraktas som riksintressen enligt NRL 2 kap 8 §. Ingen av de ledningar, befintliga eller nya, som redovisas nedan har bedömts vara av riksintresse.

Följande kraftledningar, befintliga och planerade, har redovisats av Stora Kraft att inarbetas i kommunens översiktsplan. Nedan redovisas och kommenteras dessa under a-c. Ledningssträckningarna finns redovisade på plankartan.

- a) Ledning Sälen - Idre 130 kV (planerad ledning).
Ledningen skall ingå i den framtida matningen av Idre-området och är planerad att utföras som en parstolpsledning med 40 m skogsgata.
- b) Trängslet - Sågliden 50 kV (befintlig ledning).
- c) Sjöändan - Gränjesåsvålen 50 kW (befintlig ledning)

Bestämmelser om byggnadsfria zoner anges i Statens Energiverks Starkströmsföreskrifter, STEV-FS 1988: 1.

Rekommendationer

Några konflikter för befintlig ledning är ej kända.

Ledningen från Malungs kommun är planerad att korsas Sörälven. Sörälven har ett högt naturvärde, dock ej riksintresse. Största möjliga hänsyn bör tas vid övergång av älven.